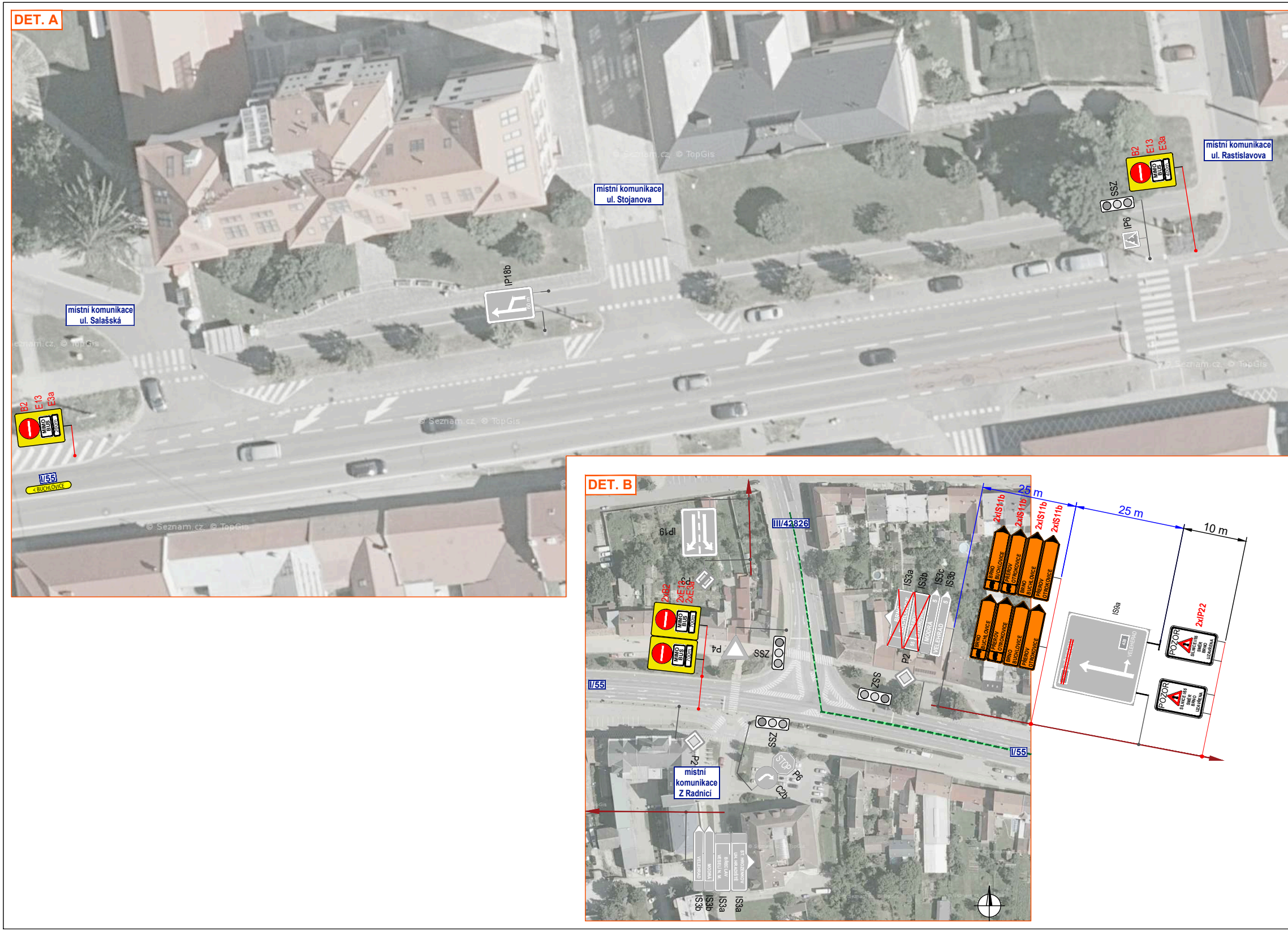
DET. A
místní komunikace ul. Stojanova
místní komunikace ul. Rastislavova
místní komunikace ul. Salašská
IP18b
B2
E13
E3a
MIMO BUS
400m
SSZ
IP6
B2
E13
E3a
MIMO BUS
260m
I/55
< BUCHLOVICE
DET. B
III/42826
IP19
P3
2xB2
2xE13
2xE3a
MIMO BUS
700m
P4
SSZ
I/55
P2
ZSS
SSZ
STOP
P6
C2b
místní komunikace Z Radnicí
IS3a
IS3b
IS3c
IS3b
BRNO
BUCHLOVICE
PŘEROV
OTROKOVICE
MODRÁ
VELEHRAD
55
5
VELEHRAD
MODRÁ
BŘECLAV
VESELÍ N. M.
ST. HROZENKOV
UH. HRADIŠTĚ
IS3b
IS3b
IS3a
IS3a
I/55
25 m
25 m
10 m
2xIS11b
2xIS11b
2xIS11b
2xIS11b
BRNO
BUCHLOVICE
PŘEROV
OTROKOVICE
IS9a
428
VELEHRAD
2xIP22
POZOR
SILNICE I/55
SMĚR
BRNO
UZAVŘENA


autobusová zastávka
"Staré Město, Lidový dům"
zůstane obsloužena
IJ4b

DET. C

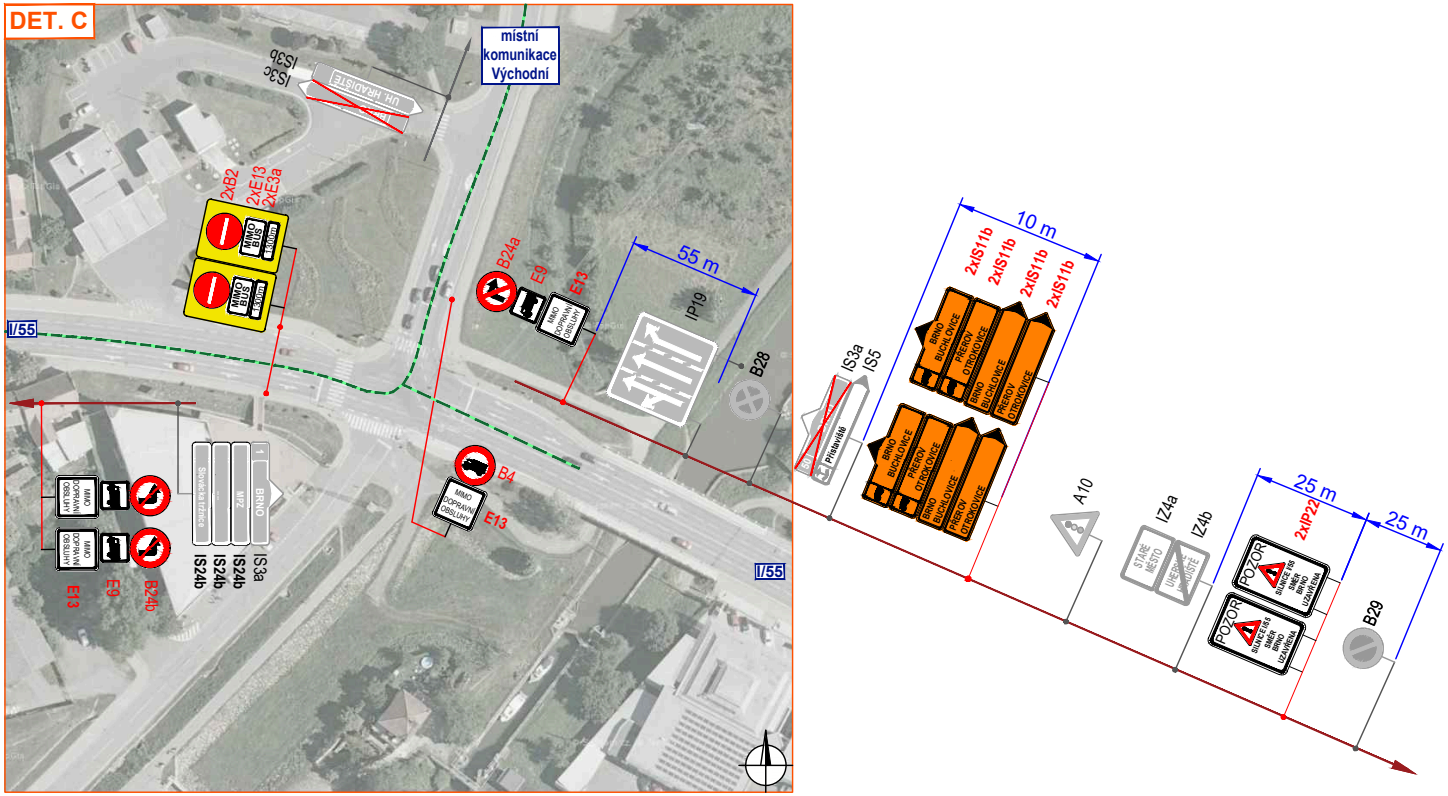
místní komunikace Východní
IS3b
IS3c
UH. HRADIŠTĚ
2xB2
2xE13
2xE3a
MIMO BUS
1300m
I/55
B24a
E9
E13
MIMO DOPRAVNÍ OBSLUHY
55 m
IP19
B28
B4
E13
MIMO DOPRAVNÍ OBSLUHY
Slovácká tržnice
MPZ
BRNO
IS3a
IS24b
IS24b
IS24b
E13
E9
B24b
I/55
IS3a
IS5
Přístaviště
10 m
2xIS11b
2xIS11b
2xIS11b
2xIS11b
BRNO BUCHLOVICE
PŘEROV OTROKOVICE
A10
IZ4a
IZ4b
STARÉ MĚSTO
UHERSKÉ HRADIŠTĚ
25 m
2xIP22
25 m
POZOR
SILNICE I/55 SMĚR BRNO UZAVŘENA
B29

DET. D

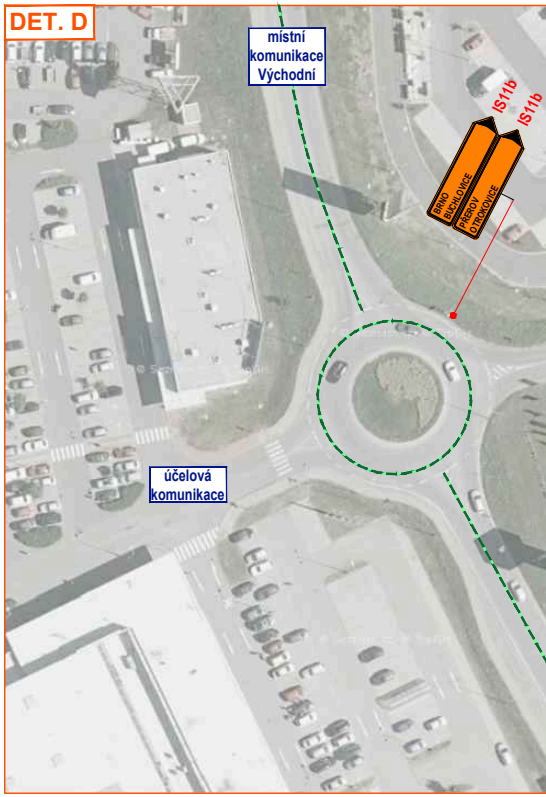
místní komunikace Východní
IS11b
IS11b
BRNO BUCHLOVICE
PŘEROV OTROKOVICE
účelová komunikace


IP6
I/55
UHERSKÉ HRADIŠTĚ
IJ4b
autobusová zastávka
"Staré Město, Lidový dům"
zůstane obsloužena
© Seznam.cz, © TopGis

DET. H

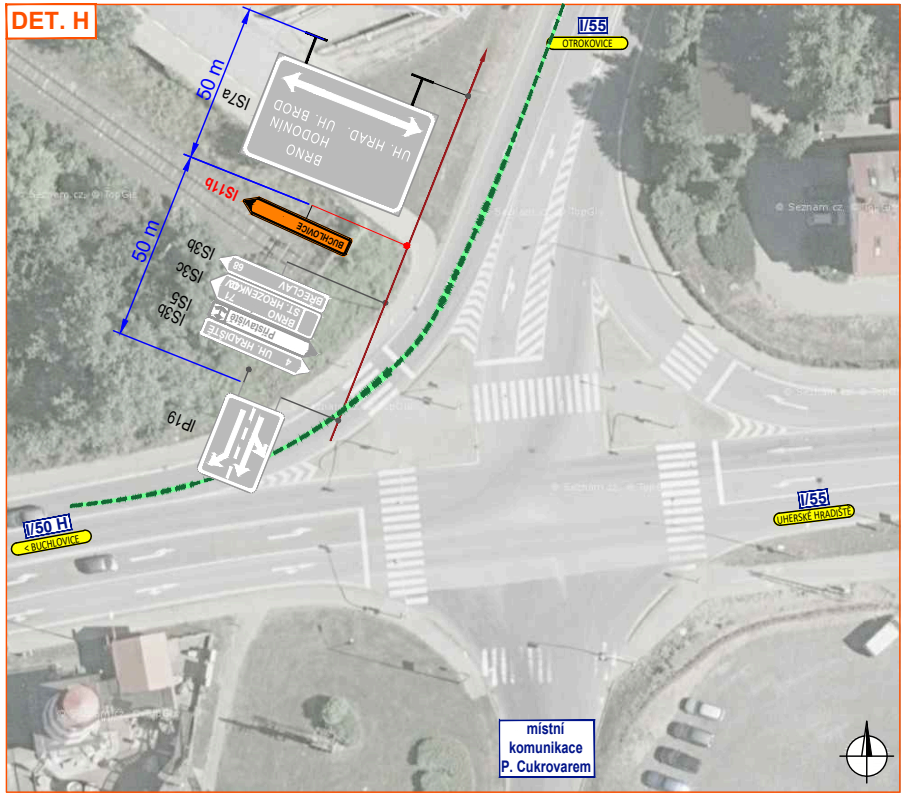
I/55
OTROKOVICE
50 m
IS7a
BRNO
HODONÍN
UH. BROD
UH. HRAD.
IS11b
BUCHLOVICE
50 m
IS3b
IS3c
IS5
IS3b
68
BŘECLAV
71
ST. HROZENKOV
BRNO
Přístaviště
UH. HRADIŠTĚ
4
IP19
I/50 H
< BUCHLOVICE
I/55
UHERSKÉ HRADIŠTĚ
místní
komunikace
P. Cukrovarem
© Seznam.cz, © TopGis

DET. G

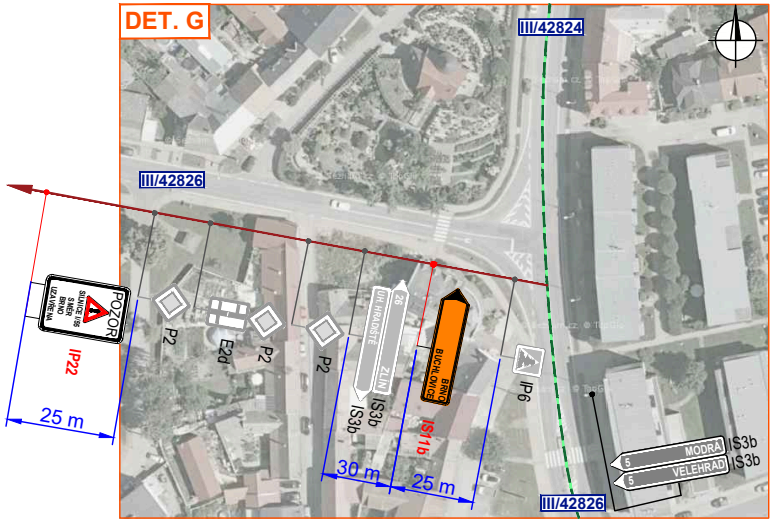
III/42824
III/42826
POZOR
SILNICE I/55
SMĚR
BRNO
UZAVŘENA
IP22
25 m
P2
E2d
P2
P2
26
UH. HRADIŠTĚ
ZLÍN
IS3b
IS3b
BRNO
BUCHLOVICE
IS11b
IP6
30 m
25 m
MODRÁ
5
VELEHRAD
5
IS3b
IS3b
III/42826

I/55
< BUCHLOVICE
© Seznam.cz, © TopGis

účelová
komunikace
místní
komunikace
Východní

DET. E

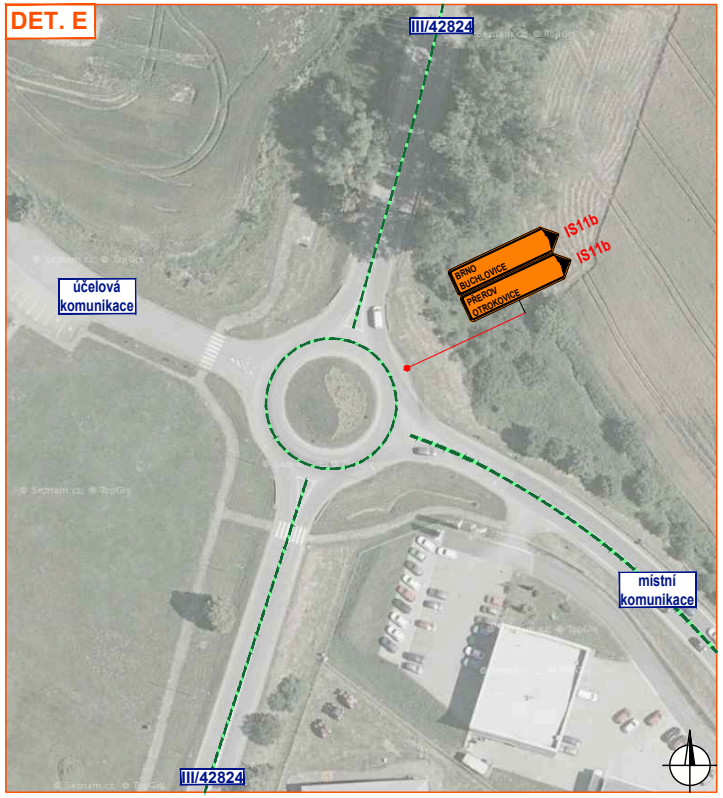
III/42824
účelová
komunikace
BRNO
BUCHLOVICE
IS11b
PŘEROV
OTROKOVICE
IS11b
místní
komunikace
III/42824
© Seznam.cz, © TopGis

DET. F

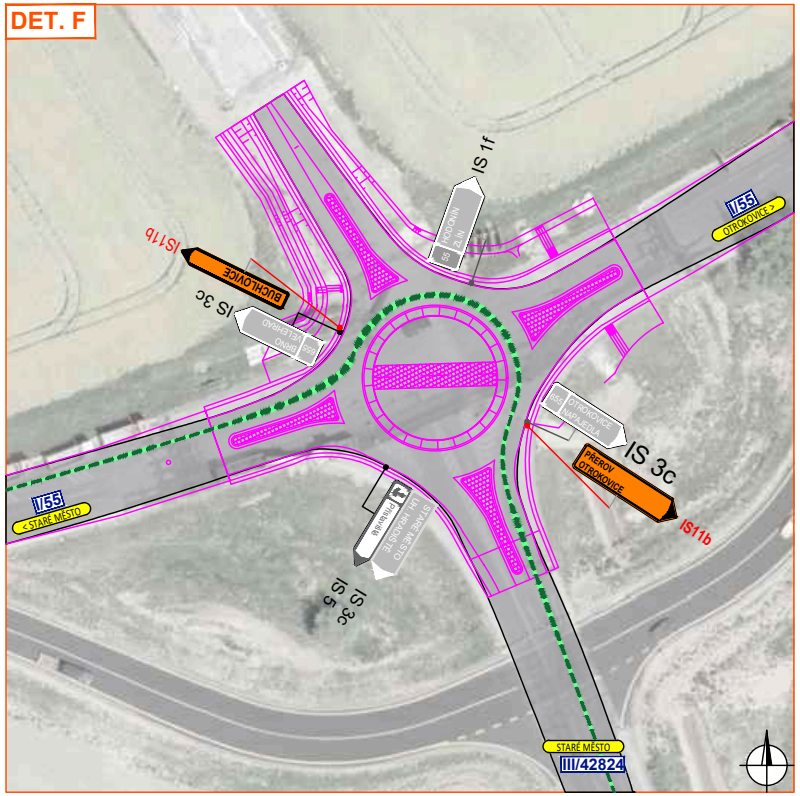
IS 1f
HODONÍN
ZLÍN
55
IS11b
BUCHLOVICE
IS 3c
BRNO
VELEHRAD
655
I/55
OTROKOVICE >
655
OTROKOVICE
NAPAJEDLA
IS 3c
PŘEROV
OTROKOVICE
IS11b
Přístaviště
UH. HRADIŠTĚ
STARÉ MĚSTO
IS 3c
IS 5
I/55
< STARÉ MĚSTO
STARÉ MĚSTO
III/42824
© Seznam.cz, © TopGis

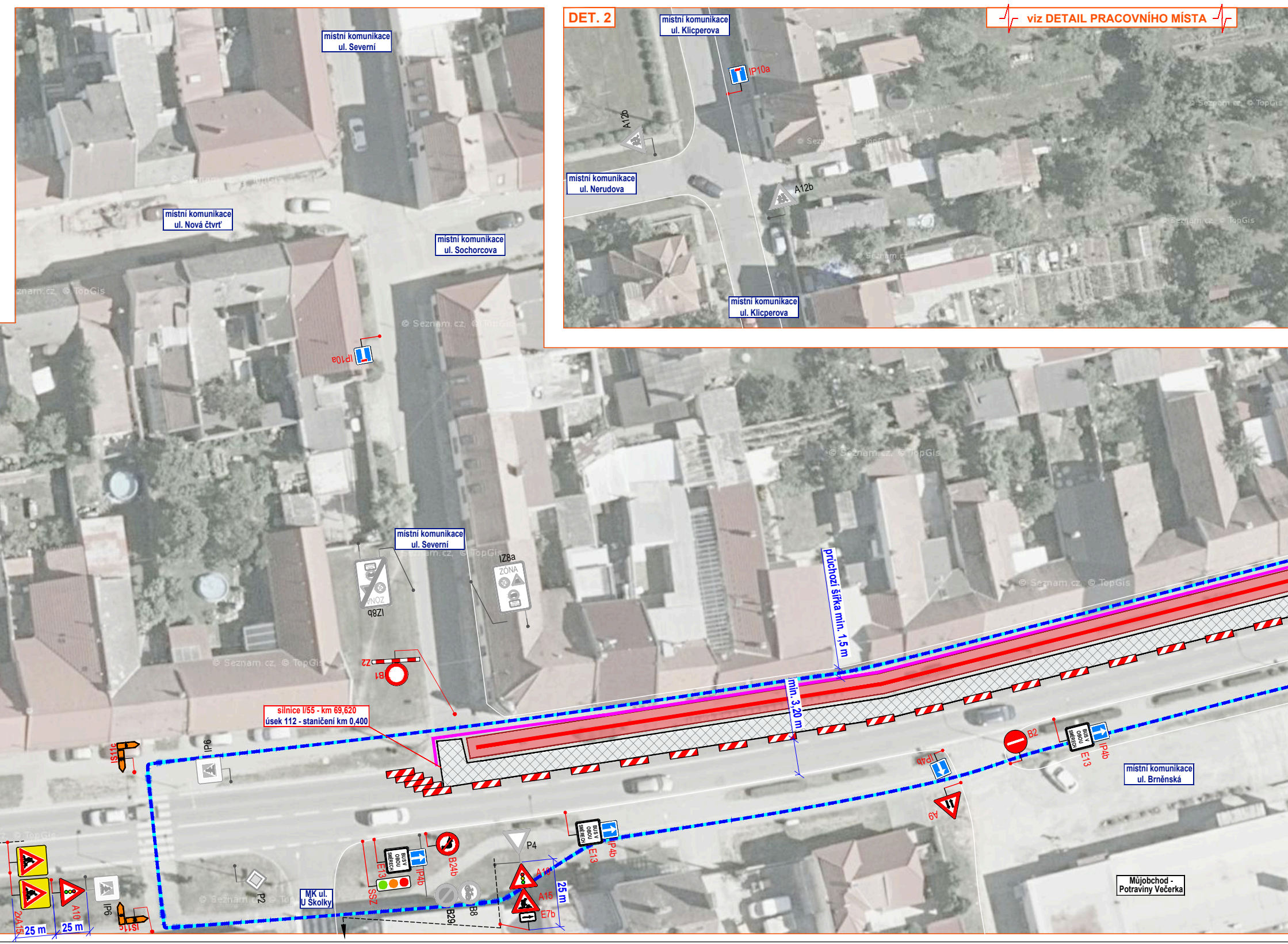
DET. 2
viz DETAIL PRACOVNÍHO MÍSTA
místní komunikace ul. Klicperova
IP10a
A12b
místní komunikace ul. Nerudova
A12b
místní komunikace ul. Klicperova
místní komunikace ul. Severní
místní komunikace ul. Nová čtvrť
místní komunikace ul. Sochorcova
IP10a
místní komunikace ul. Severní
IZ8b
IZ8a
ZÓNA
průchozí šířka min. 1,5 m
min. 3,20 m
Z2
B1
silnice I/55 - km 69,620
úsek 112 - staničení km 0,400
IS11c
IP6
IP4b
B2
BUS V OBOU SMĚRECH
E13
IP4b
místní komunikace ul. Brněnská
A9
E13
IP4b
B24b
P4
A10
A15
E7b
25 m
SSZ
B29
B8
MK ul. U Školky
P2
IP6
IS11c
A10
2xA15
25 m
25 m
Můjobchod - Potraviny Večerka
© Seznam.cz, © TopGis

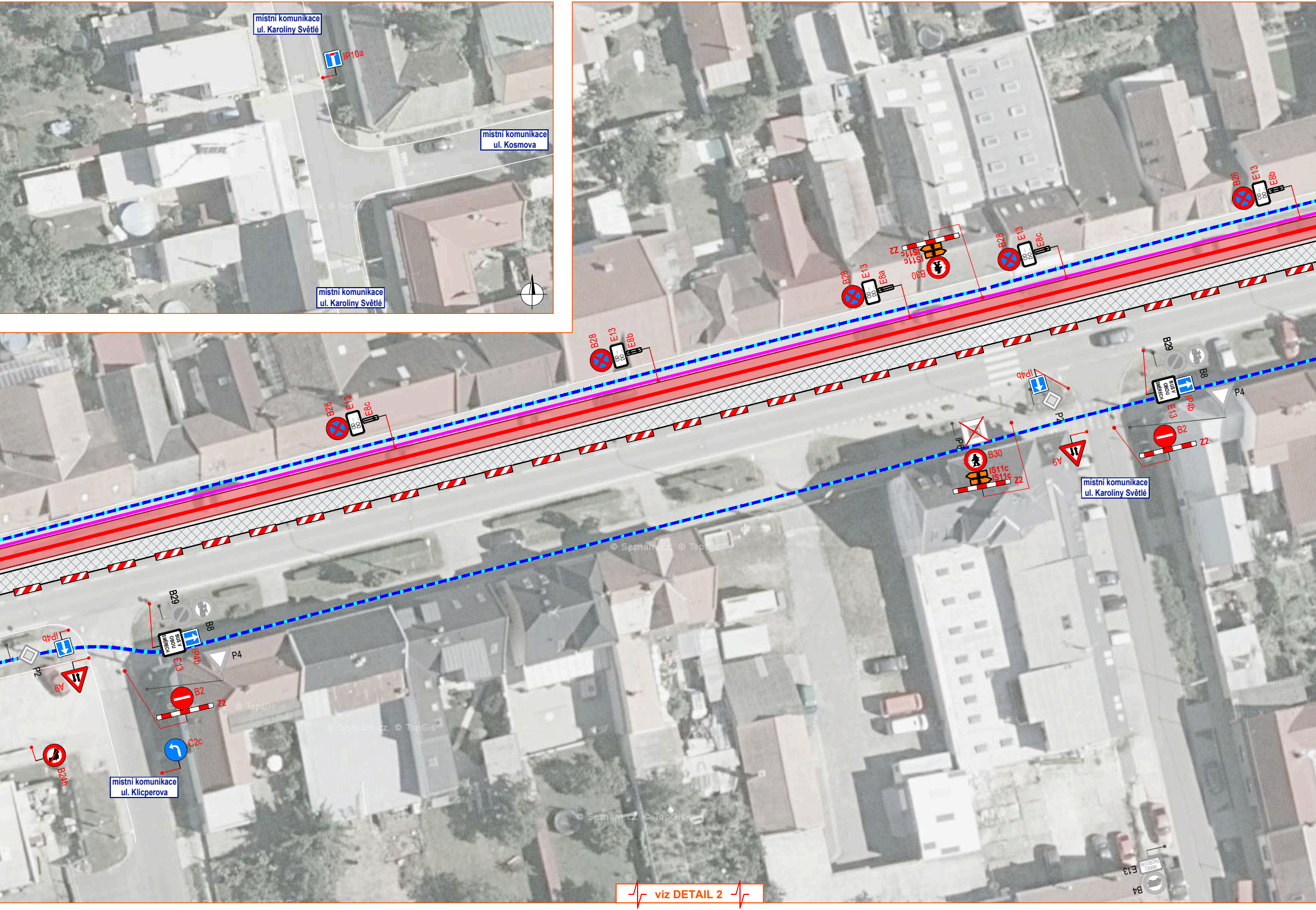
místní komunikace ul. Karolíny Světlé
IP10a
místní komunikace ul. Kosmova
místní komunikace ul. Karolíny Světlé
B28
E13
E8b
Z2
IS11c
B30
B28
E13
E8c
B28
E13
E8a
B28
E13
E8b
B28
E13
E8c
B29
B8
BUS V OBOU SMĚRECH
IP4b
E13
P4
IP4b
P2
IP6
B30
IS11c
Z2
A6
B2
Z2
místní komunikace ul. Karolíny Světlé
B29
B8
BUS V OBOU SMĚRECH
IP4b
E13
P4
IP4b
P2
A6
B2
Z2
C2c
B24b
místní komunikace ul. Klicperova
E13
B4
© Seznam.cz, © TopGis

viz DETAIL 2

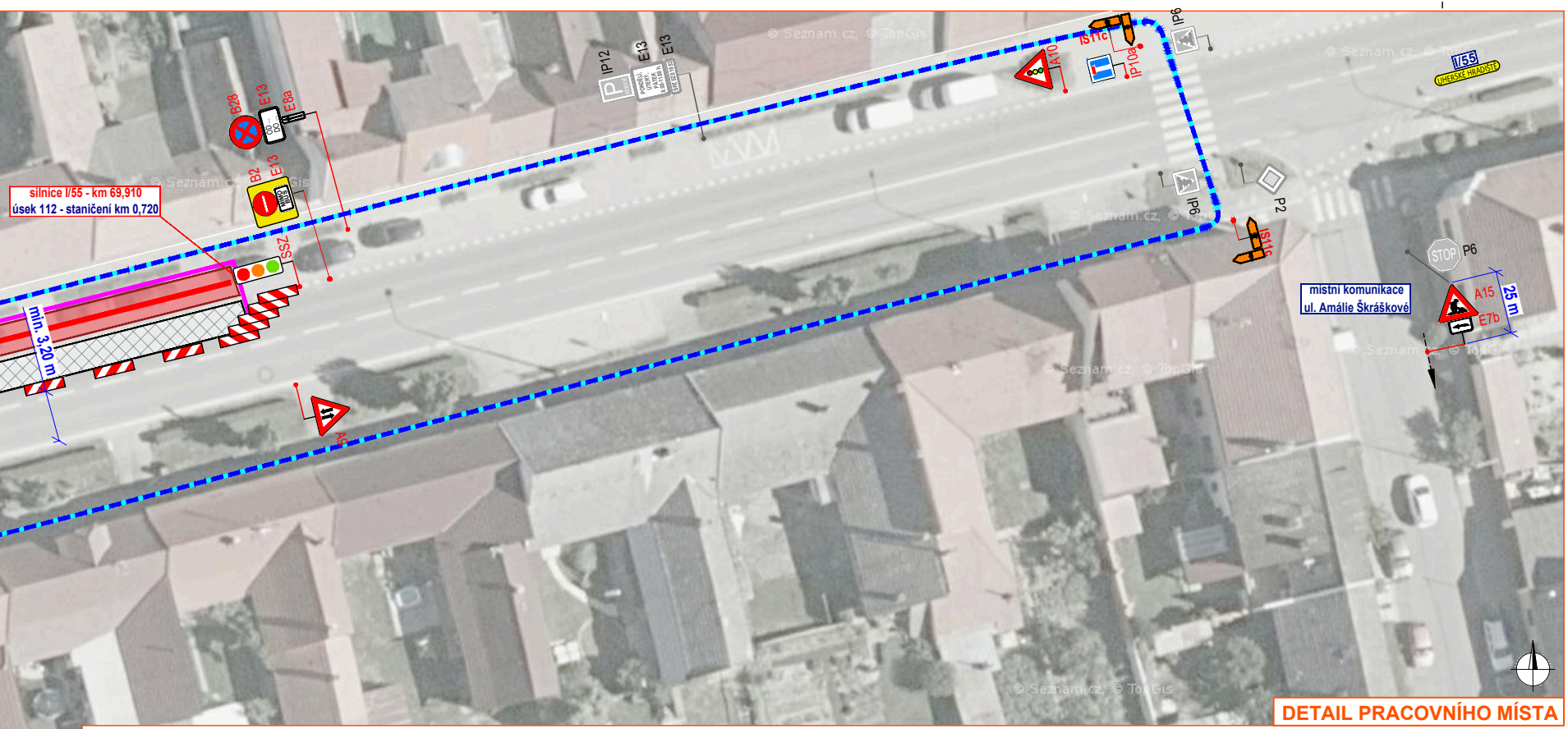
B28
E13
E8a
OD ... DO ...
B2
E13
silnice I/55 - km 69,910
úsek 112 - staničení km 0,720
SSZ
min. 3,20 m
A6
IP12
E13
E13
A10
IS11c
IP10a
IP6
IP6
P2
IS11c
STOP
P6
místní komunikace
ul. Amálie Škráškové
A15
E7b
25 m
I/55
UHERSKÉ HRADIŠTĚ

DETAIL PRACOVNÍHO MÍSTA

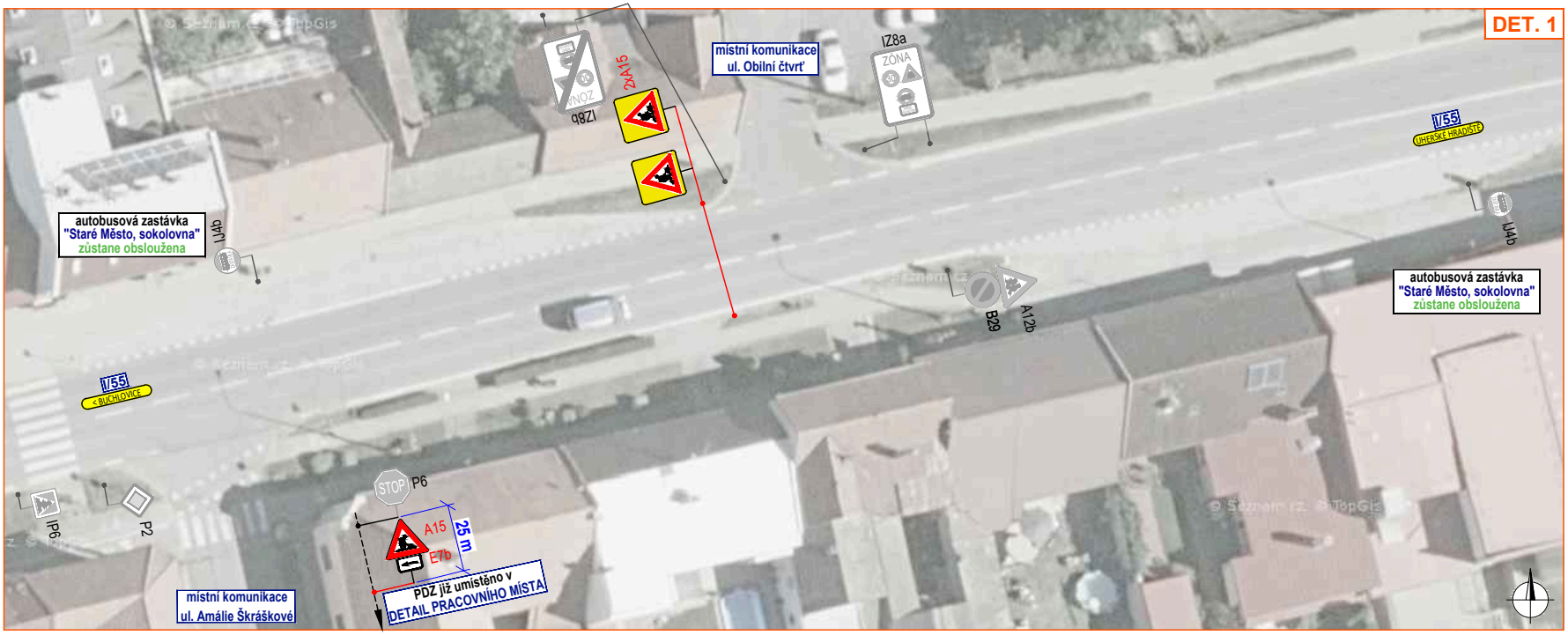
IZ8b
2xA15
místní komunikace
ul. Obilní čtvrť
IZ8a
ZÓNA
30
I/55
UHERSKÉ HRADIŠTĚ
IJ4b
autobusová zastávka
"Staré Město, sokolovna"
zůstane obsloužena
IJ4b
autobusová zastávka
"Staré Město, sokolovna"
zůstane obsloužena
B29
A12b
I/55
< BUCHLOVICE
IP6
P2
STOP
P6
A15
E7b
25 m
PDZ již umístěno v
DETAIL PRACOVNÍHO MÍSTA
místní komunikace
ul. Amálie Škráškové

DET. 1

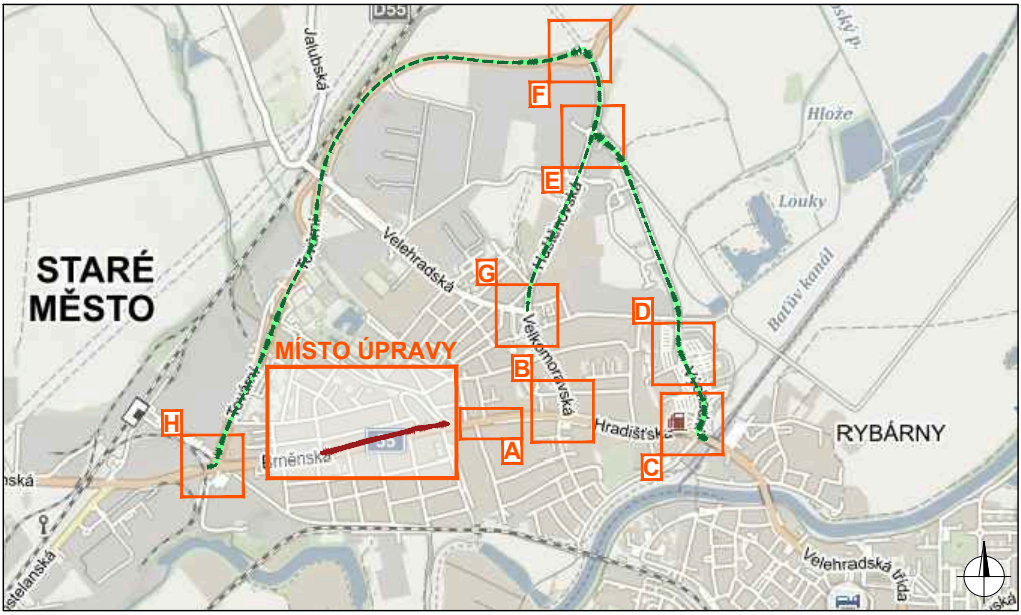
STARÉ MĚSTO
MÍSTO ÚPRAVY
RYBÁRNY
A
B
C
D
E
F
G
H
D55
55
Jalubská
Velehradská
Hradišťská
Velkomoravská
Brněnská
Kovářská
Hlože
Louky
Baťův kanál
Velehradská třída

DETAIL MÍSTA ÚPRAVY

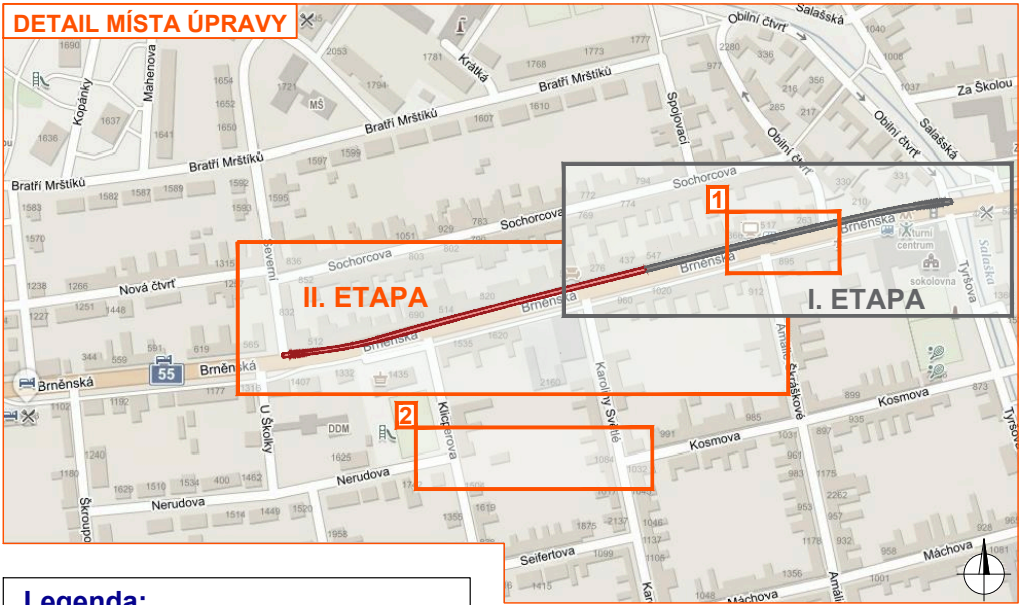
I. ETAPA
II. ETAPA
1
2
55
Brněnská
Sochorcova
Bratří Mrštíků
Nová čtvrť
Severní
U Školky
Nerudova
Klicperova
Karoliny Světlé
Kosmova
Seifertova
Máchova
Amálie Šustrové
Spojovací
Obilní čtvrť
Salašská
Za Školou
Kopánky
Mahenova
Kratká
Škroupova
Tyršova

Legenda:

- 🟥 - pracovní místo
- - řešená kanalizace
- - objízdná trasa
- - mobilní oplocení
- - obchozí trasa
- ▨ - manipulační prostor / zázemí stavby
- P2 - navržené přechodné svislé dopravní značení
- P2 - stávající svislé dopravní značení
- P2 - zrušené stávající svislé dopravní značení
- P2 - zakryté / demontované stávající svislé DZ

Souhlasíme s přechodnou úpravou provozu, uzavírkou pozemní komunikace a navrženou objízdnou trasou.
V souladu s ustanovením § 36 odst. 3 zák. č. 500/2004 Sb. Správního řádu se vzdáváme práva vyjádřit se k podkladům rozhodnutí.

Dopravní značení, které bude v rozporu s přechodným dopravním značením, bude dočasně zakryto.

VYPRACOVAL	KAŠPAR	Kašpar
KONTROLOVAL	JANATA	Janata
INVESTOR	CENTROPROJEKT GROUP a.s.	
ZHOTOVITEL	SLOVÁCKÉ KANÁLY A KANALIZACE, a.s.	
STAVBA	STARÉ MĚSTO, UL. BRNĚNSKÁ - REKONSTRUKCE STOKY AIVc-5, Š109-Š683	
VÝKRES 2505x297	DOPRAVNĚ INŽENÝRSKÁ OPATŘENÍ - II. ETAPA	
PŘECHODNÁ ÚPRAVA PROVOZU		
DATUM	17. 3. 2023	
NAŠE ZN.	ZK-23-0131	

NVB LINE

NVB LINE s.r.o.
Cukrovar 716
768 21 Kvasice
www.nvbline.cz
kaspar@nvbline.cz
tel.: 770 187 111