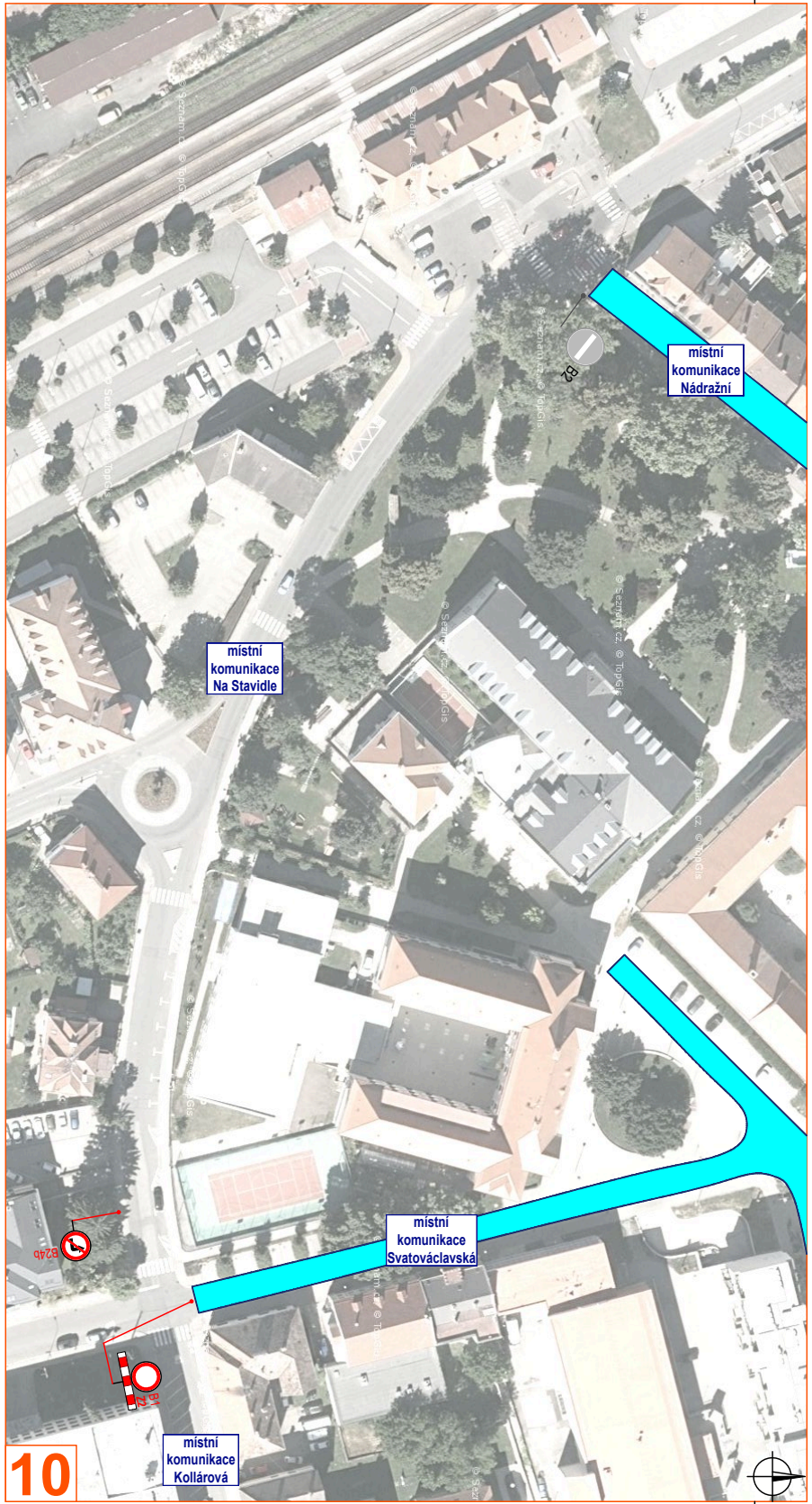
místní komunikace Nádražní
B2
místní komunikace Na Stavidle
místní komunikace Svatováclavská
B24b
B1
Z2
místní komunikace Kollárová
10

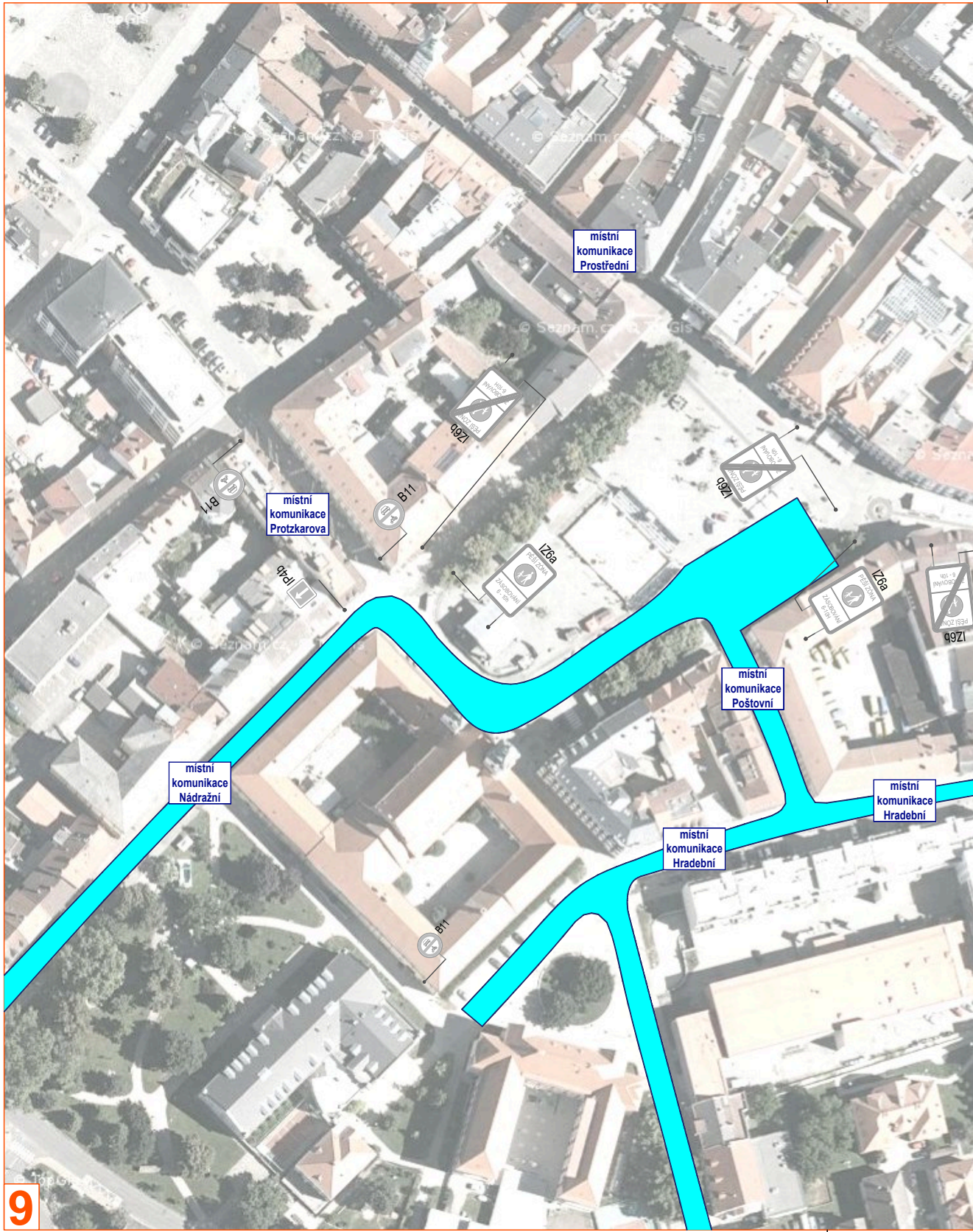
místní komunikace Prostřední
IZ6b
IZ6b
B11
B11
místní komunikace Protzkarova
IP4b
IZ6a
IZ6a
IZ6b
místní komunikace Poštovní
místní komunikace Hradební
místní komunikace Hradební
místní komunikace Nádražní
B11
9

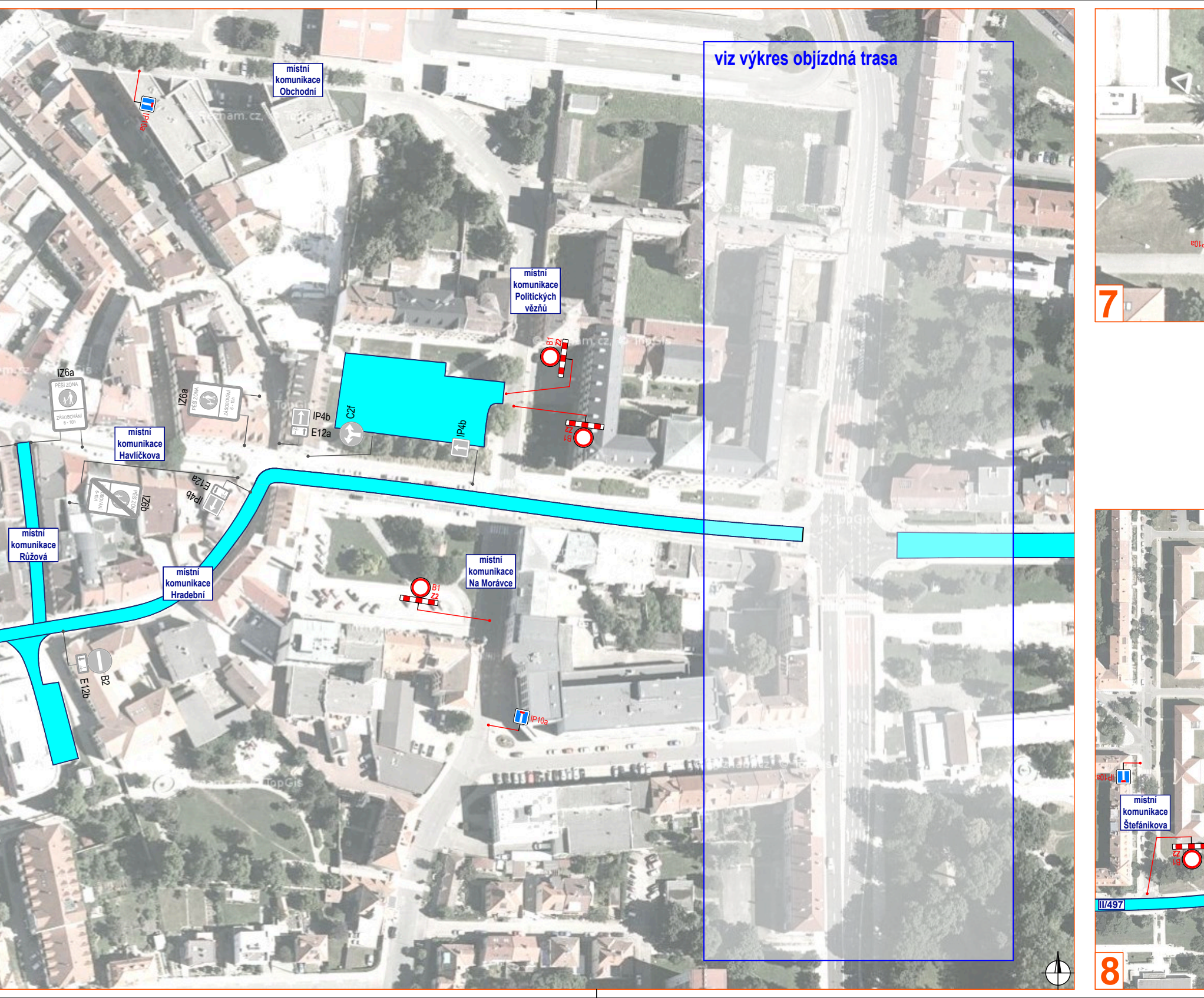
viz výkres objízdná trasa
místní komunikace Obchodní
IP10a
místní komunikace Politických vězňů
B1
Z2
IZ6a
PĚŠÍ ZÓNA
ZÁSOBOVÁNÍ 6 - 10h
IP4b
E12a
C2f
místní komunikace Havlíčkova
IZ6b
místní komunikace Růžová
místní komunikace Hradební
místní komunikace Na Morávce
B2
E12b
7
8
místní komunikace Štefánikova
II/497


místní komunikace Města Mayen
IP

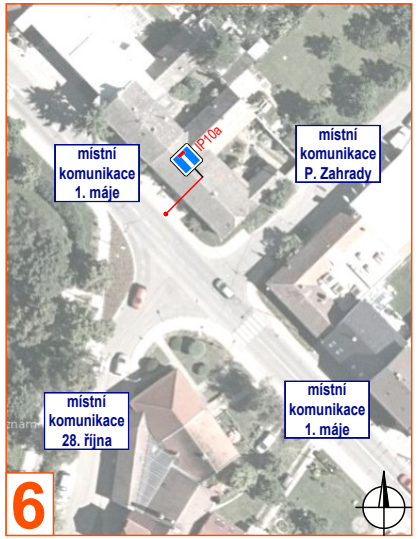
místní komunikace 1. máje
IP10a
místní komunikace P. Zahrady
místní komunikace 28. října
místní komunikace 1. máje
6


II/497
IP10b
IP10b
IP10b
místní komunikace P. Rochusem
5
II/497

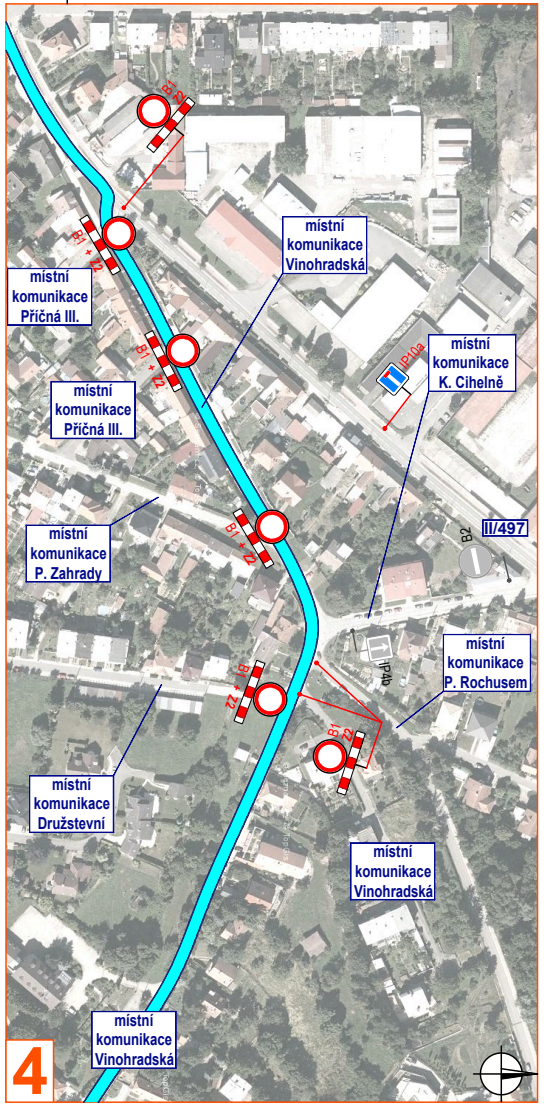
B1 + Z2
B1 + Z2
místní komunikace Příčná III.
B1 + Z2
místní komunikace Vinohradská
místní komunikace Příčná III.
IP10a
místní komunikace K. Cihelně
B1 + Z2
II/497
B2
místní komunikace P. Zahrady
IP4b
místní komunikace P. Rochusem
B1 + Z2
B1 Z2
místní komunikace Družstevní
místní komunikace Vinohradská
místní komunikace Vinohradská
4

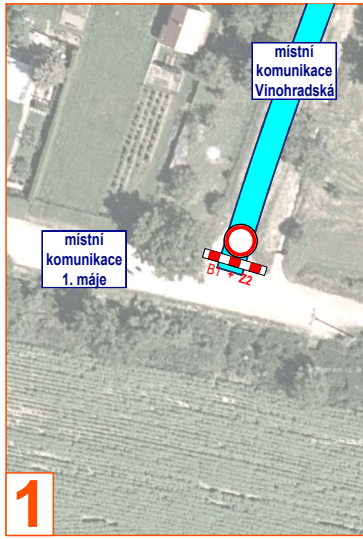
místní komunikace Vinohradská
místní komunikace 1. máje
B1 + Z2
1


místní komunikace Pplk V. Š.
místní komunikace 1. máje
2

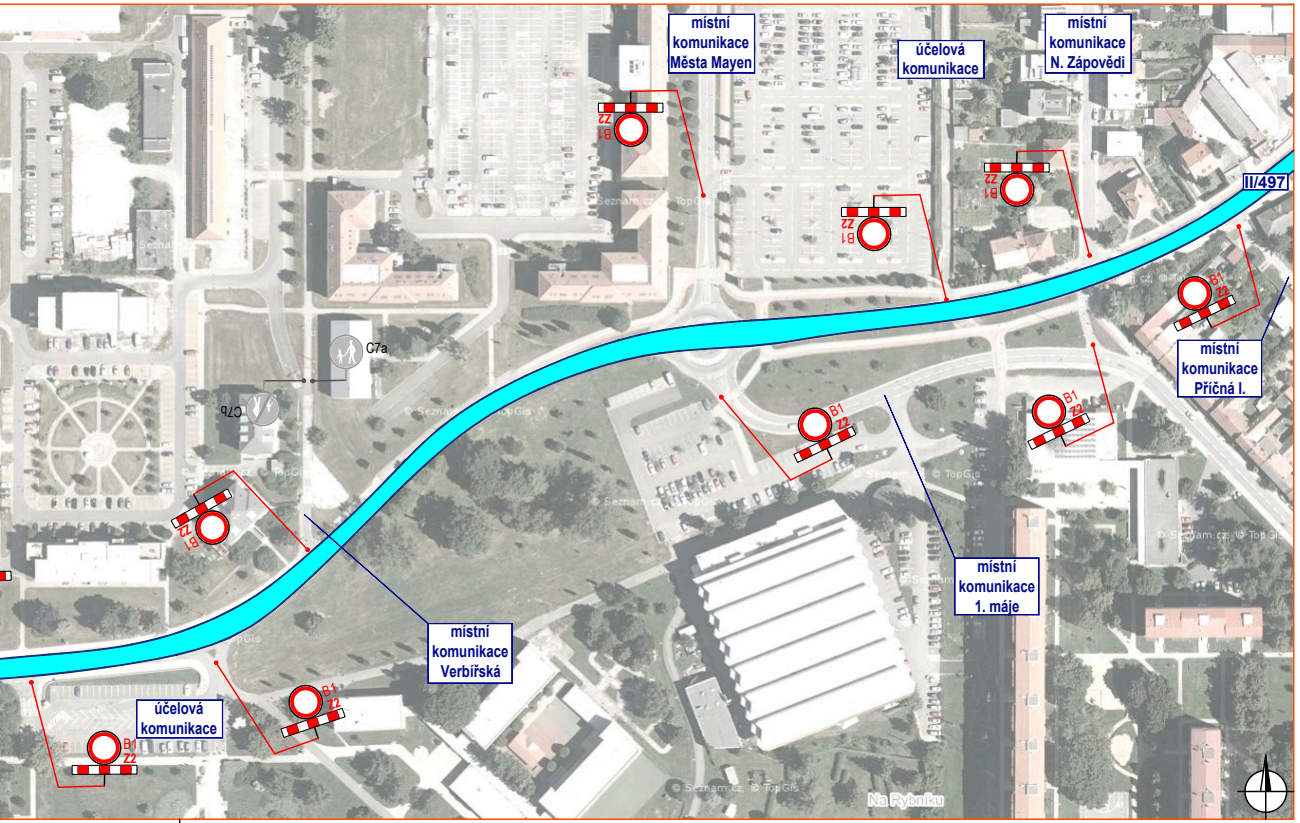
místní komunikace Města Mayen
účelová komunikace
místní komunikace N. Zápovědi
B1 Z2
B1 Z2
B1 Z2
II/497
B1 Z2
C7a
C7b
B1 Z2
B1 Z2
místní komunikace Příčná I.
B1 Z2
místní komunikace 1. máje
místní komunikace Verbířská
B1 Z2
účelová komunikace
B1 Z2
Na Rybníku

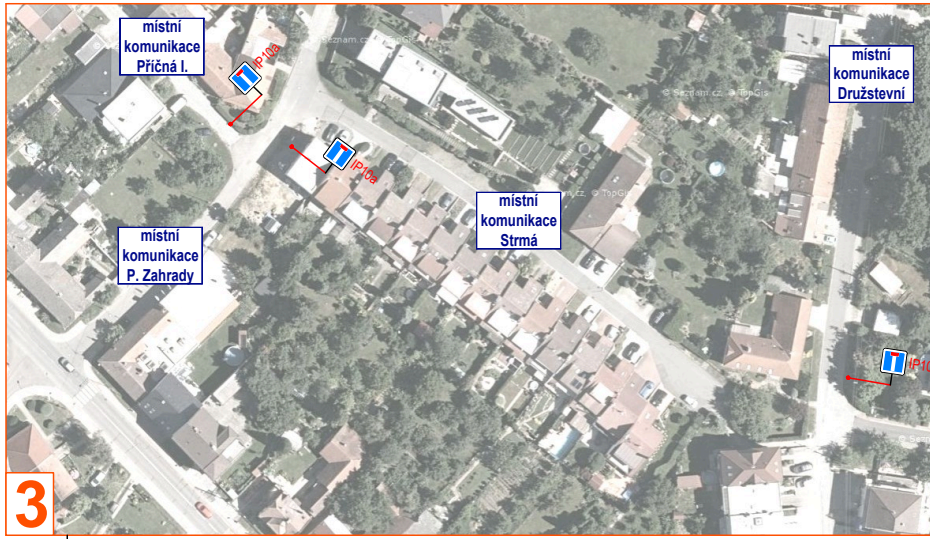
místní komunikace Příčná I.
IP10a
IP10a
místní komunikace Družstevní
místní komunikace Strmá
místní komunikace P. Zahrady
IP10
3



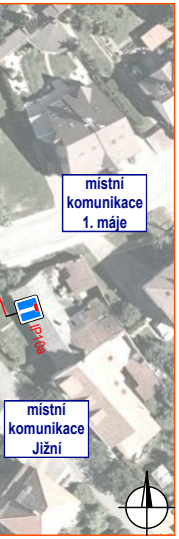
místní komunikace 1. máje
IP10a
místní komunikace Jižní


místní komunikace Pplk V. Š.

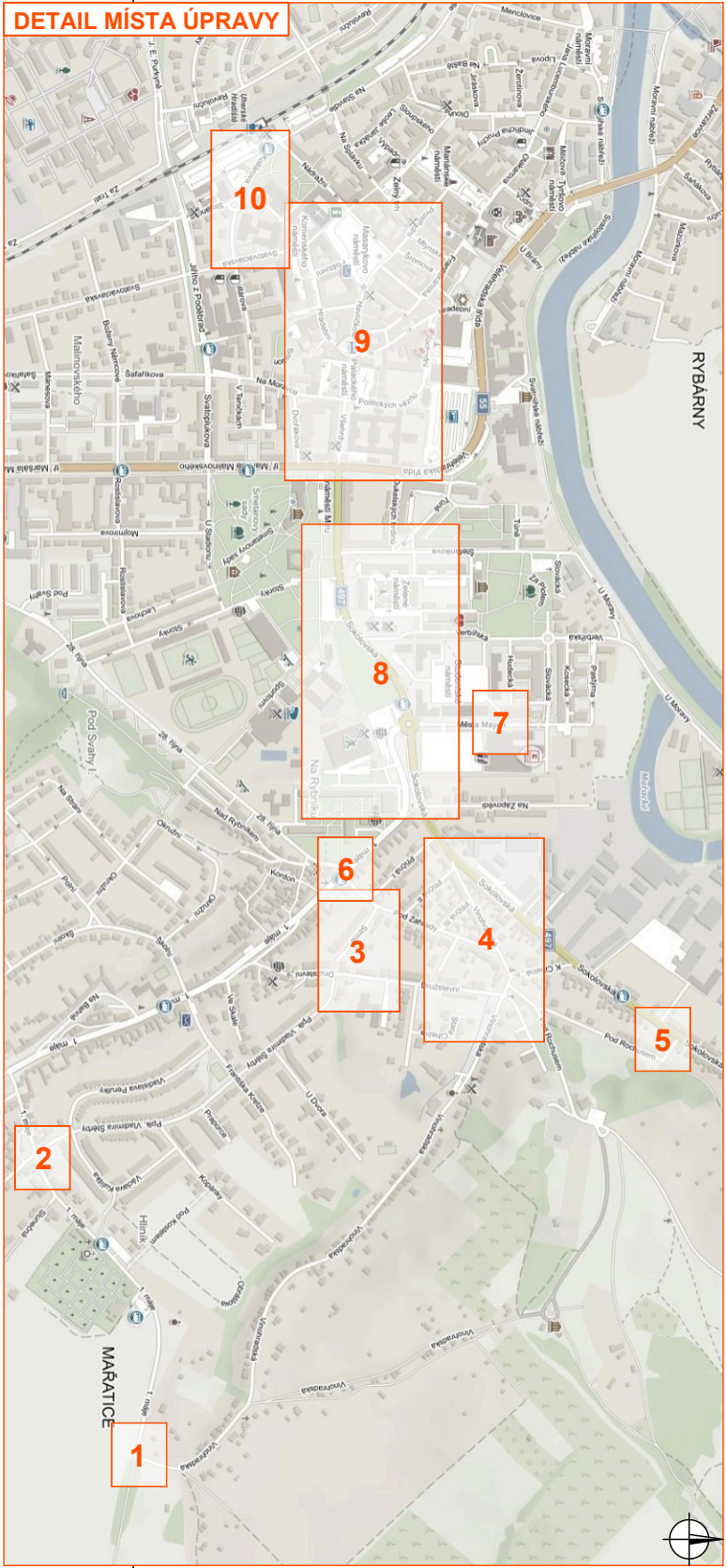
DETAIL MÍSTA ÚPRAVY
10
9
8
7
6
3
4
5
2
1
RYBÁRNY
MAŘATICE

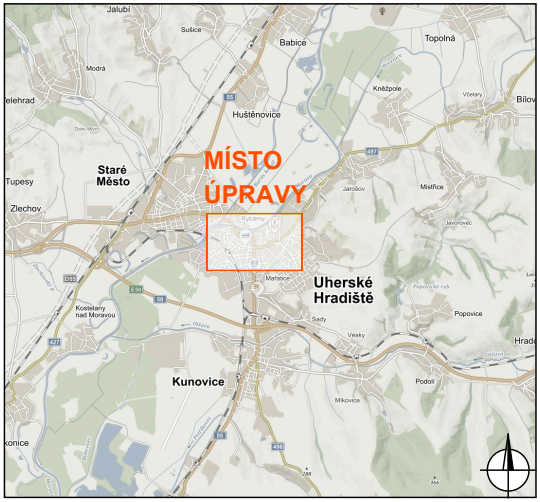
MÍSTO ÚPRAVY
Staré Město
Uherské Hradiště
Kunovice
Babice
Topolná
Huštěnovice
Modrá
Jalubí
Sušice
Tupesy
Zlechov
Kostelany nad Moravou
Mařatice
Sady
Jarošov
Mistřice
Popovice
Podolí
Mikovice

LEGENDA:

🟦 - průvod od vinných sklepů v Mařaticích na hlavní náměstí

◆ P2 - navržené přechodné svislé dopravní značení

◇ P2 - stávající svislé dopravní značení

☒ P2 - zneplatněné stávající svislé dopravní značení

Souhlasíme s přechodnou úpravou provozu, uzavírkou a zvláštním užíváním pozemní komunikace
V souladu s ustanovením § 36 odst. 3 zák. č. 500/2004 Sb. Správního řádu se vzdáváme práva vyjádřit se k podkladům rozhodnutí.

Dopravní značení, které bude v rozporu s přechodným dopravním značením, bude dočasně zneplatněno.

ZDROJ MAPOVÝCH PODKLADŮ	Mapy.cz; © Seznam.cz, a.s.	MAPY.CZ

VYPRACOVAL	**VAŠUT**	NVB LINE NVB LINE s.r.o. Cukrovar 716 768 21 Kvasice www.nvbline.cz vasut@nvbline.cz tel.:775 414 531	
KONTROLOVAL	**JANATA**		
UPRAVIL			
INVESTOR	**MĚSTO UH. HRADIŠTĚ**		
ZHOTOVITEL	**KLUB KULTURY UHERSKÉ HRADIŠTĚ, p.o.**		
NÁZEV STAVBY **SLOVÁCKÉ SLAVNOSTI VÍNA - UHERSKÉ HRADIŠTĚ**		FORMÁT	1373x287
DOPRAVNĚ INŽENÝRSKÁ OPATŘENÍ **PRŮVOD MĚSTEM**		DATUM	23. 7. 2026
		Č. ZAKÁZKY	ZK-26-1055