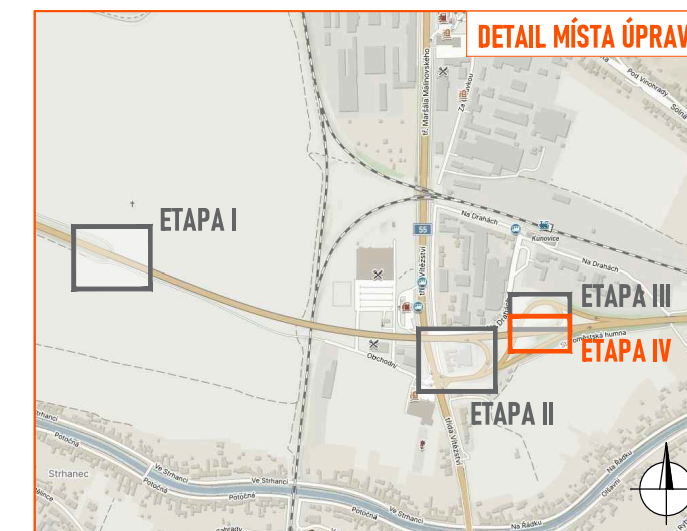
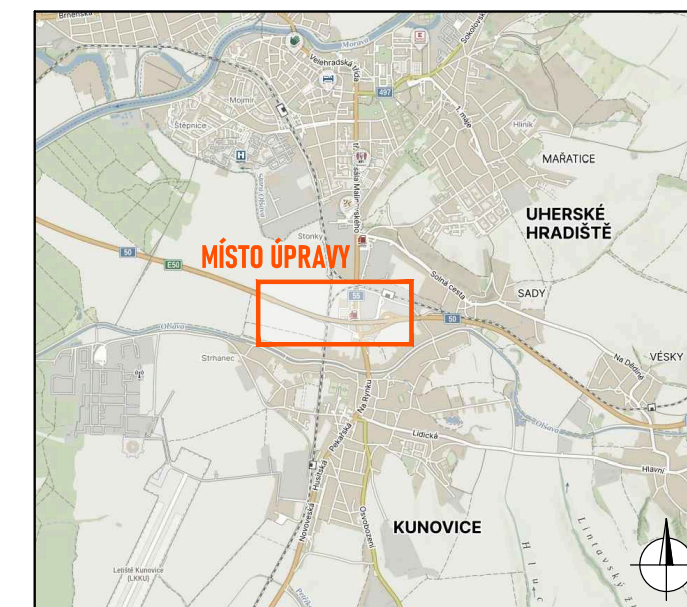



### DETAIL PRACOVNÍHO MÍSTA

- silnice I/50, staničení km 62,482 - 62,607
- délka pracovního místa 125 m
- průjezdná šířka min. 3,0 m
- doprava řízena kyvadlově pomocí SSZ, případně budou vozidla zastavována proškolenými odpovědnými osobami s DZ Z8d



### LEGENDA:

- pracovní místo
- objízdňá trasa
- navržené přechodné vodorovné dopravní značení
- P2 - navržené přechodné svítlé dopravní značení
- P2 - stávající svítlé dopravní značení
- P2 - zneplatněné stávající svítlé dopravní značení
- proškolená osoba zastávající vozidla s Z8d

Souhlasíme s přechodnou úpravou provozu, uzavírkou a zvláštním užíváním pozemní komunikace, a navrženými objízdňami trasami.  
V souladu s ustanovením § 36 odst. 3 zák. č. 500/2004 Sb. Správního řádu se vzdáváme práva vyjádřit se k podkladům rozhodnutí.

Dopravní značení, které bude v rozporu s přechodným dopravním značením, bude dočasně zneplatněno.

ZDROJ MAPOVÝCH PODKLADŮ Mapy.cz, © Seznam.cz, a.s. **MAPPY.CZ**

VYPRACOVAL	ŠMÍDOVÁ	 NVB LINE s.r.o. Cukrovar 716 768 21 Kvasice www.nvbline.cz smidova@nvbline.cz tel: 770 163 047
UPRAVIL		
KONTROLOVAL	JANATA	
INVESTOR	RSD s.p.	
ZHOTOVITEL	Road technologies s.r.o.	
NÁZEV STAVBY	<b>PROTISMYKOVÁ ÚPRAVA SILNIC VE ZK 2022 - 2024 - KUNOVICE</b>	
DOPRAVNÍ INŽENÝRSKÁ OPATŘENÍ	ETAPA IV	FORMÁT 560 x 297 DATUM 18. 7. 2024 Č. ZAKÁZKY ZK-22-0257