DET. A


2xA15
IP18b
místní komunikace ul. Stojanova
I/55
< BUCHLOVICE
B2
E13
E3a
MIMO BUS
140m
SSZ
IP6
místní komunikace ul. Rastislavova

DET. B

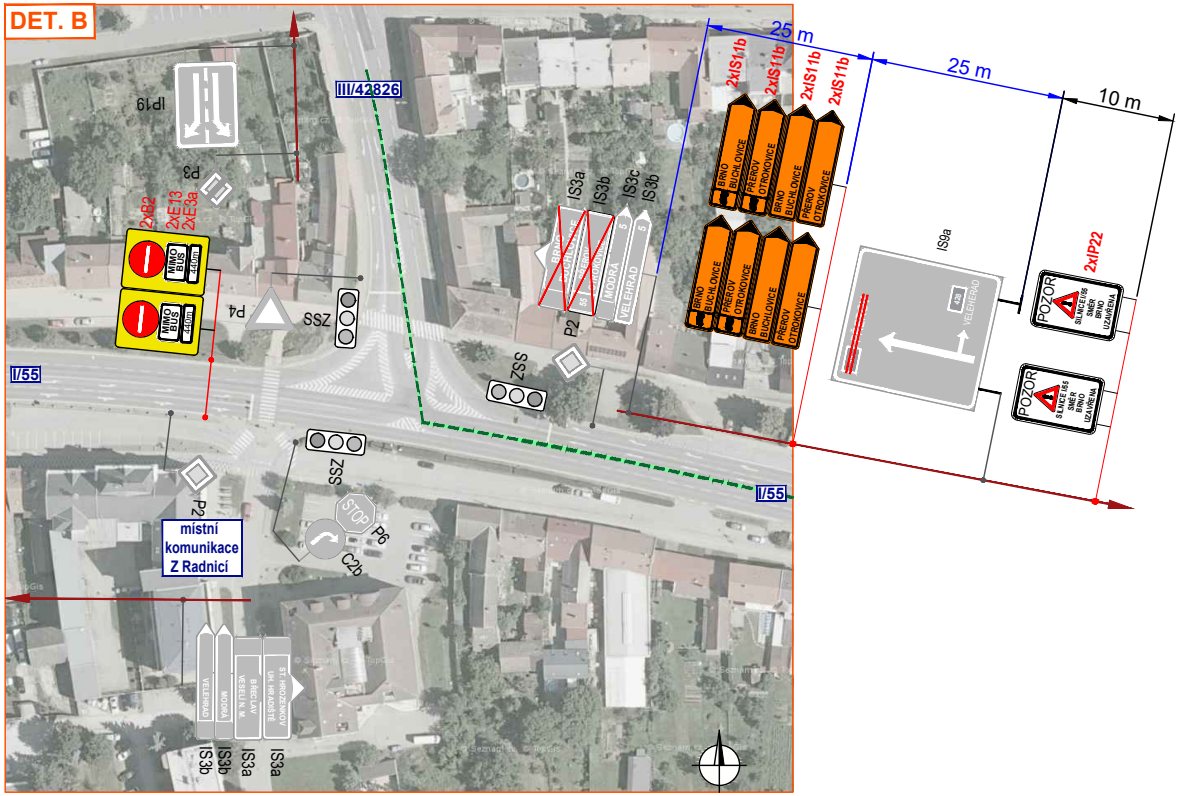
III/42826
IP19
P3
2xB2
2xE13
2xE3a
MIMO BUS
440m
P4
SSZ
I/55
IS3a
IS3b
IS3c
IS3b
BRNO
BUCHLOVICE
PŘEROV
OTROKOVICE
55
MODRÁ
VELEHRAD
5
P2
ZSS
SSZ
P2
STOP
P6
C2b
místní komunikace Z Radnicí
VELEHRAD
MODRÁ
BŘECLAV
VESELÍ N. M.
ST. HROZENKOV
UH. HRADIŠTĚ
IS3b
IS3b
IS3a
IS3a
25 m
25 m
10 m
2xIS11b
2xIS11b
2xIS11b
2xIS11b
IS9a
428
VELEHRAD
2xIP22
POZOR
SILNICE I/55 SMĚR BRNO UZAVŘENA
I/55

DET. C

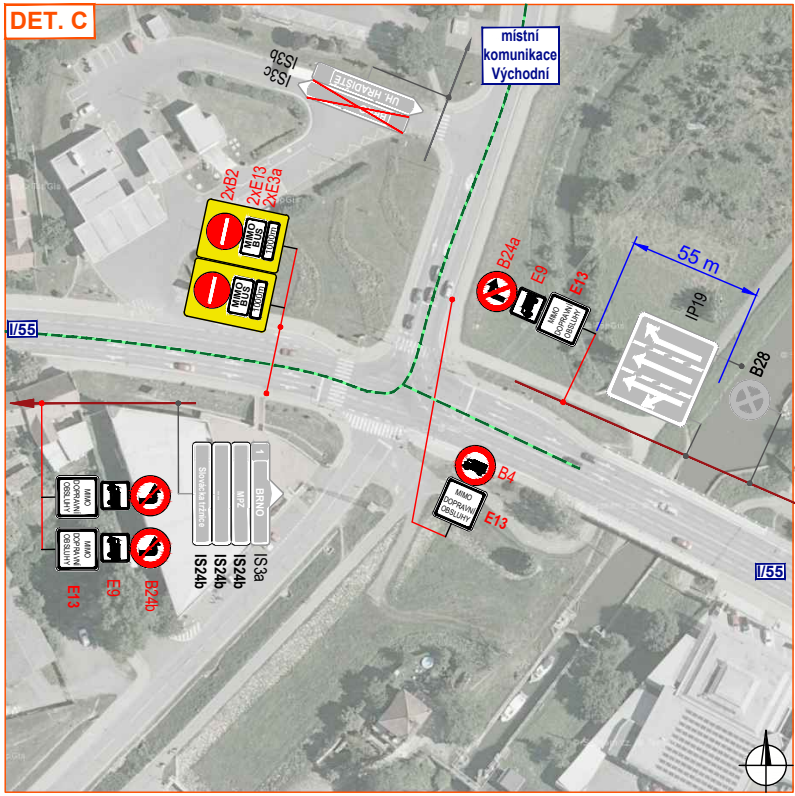
IS3b
IS3c
UH. HRADIŠTĚ
místní komunikace Východní
2xB2
2xE13
2xE3a
MIMO BUS
1000m
I/55
B24a
E9
E13
MIMO DOPRAVNÍ OBSLUHY
55 m
IP19
B28
1
BRNO
MPZ
Slovácká tržnice
IS3a
IS24b
IS24b
IS24b
E13
E9
B24b
B4
E13
I/55


autobusová zastávka
"Staré Město, Lidový dům"
zůstane obsloužena
IJ4b
IP6
I/55
UHERSKÉ HRADIŠTĚ
autobusová zastávka
"Staré Město, Lidový dům"
zůstane obsloužena
IJ4b

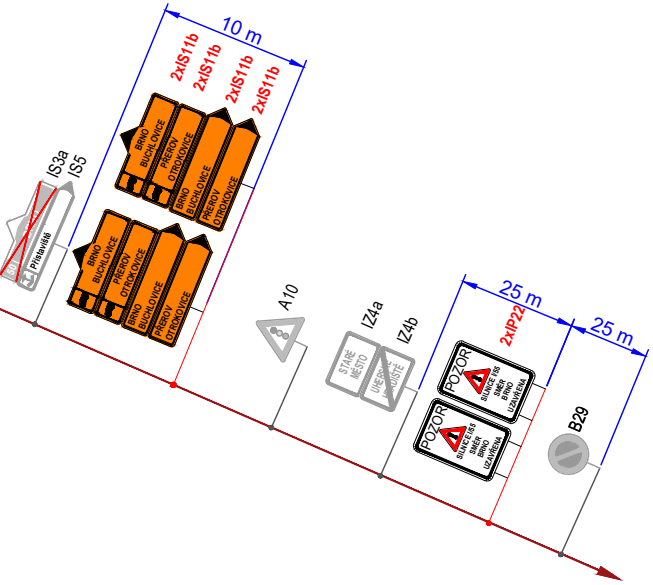
10 m
2xIS11b
2xIS11b
2xIS11b
2xIS11b
BRNO BUCHLOVICE
PŘEROV OTROKOVICE
IS3a
IS5
Přístaviště
A10
IZ4a
IZ4b
STARÉ MĚSTO
UHERSKÉ HRADIŠTĚ
25 m
25 m
2xIP22
POZOR
SILNICE I/55 SMĚR BRNO UZAVŘENA
B29

DET. D

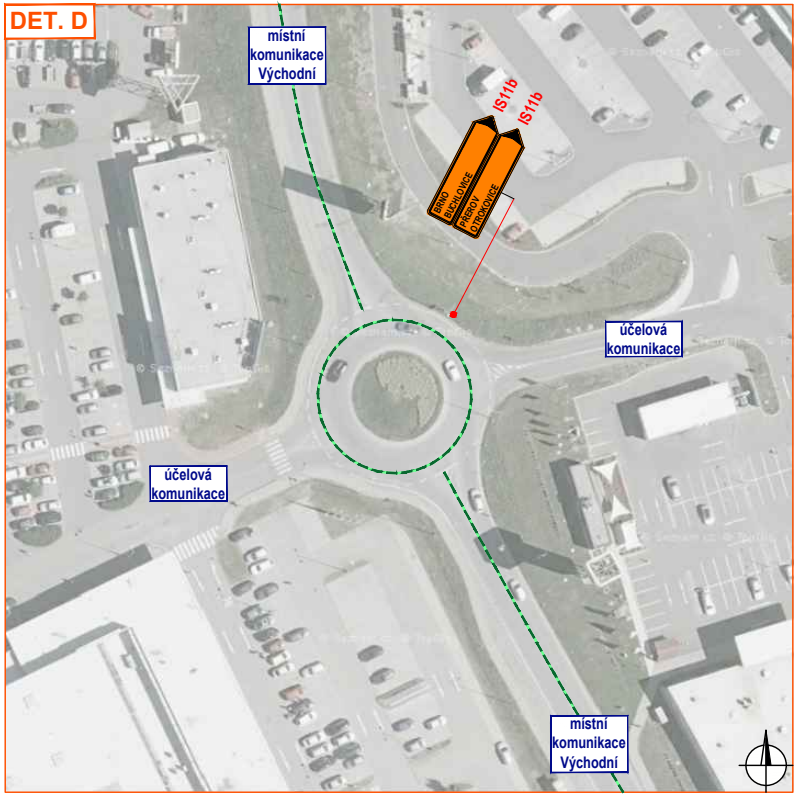
místní komunikace Východní
IS11b
IS11b
BRNO BUCHLOVICE
PŘEROV OTROKOVICE
účelová komunikace
účelová komunikace
místní komunikace Východní

DET. E

účelová komunikace
III/42824

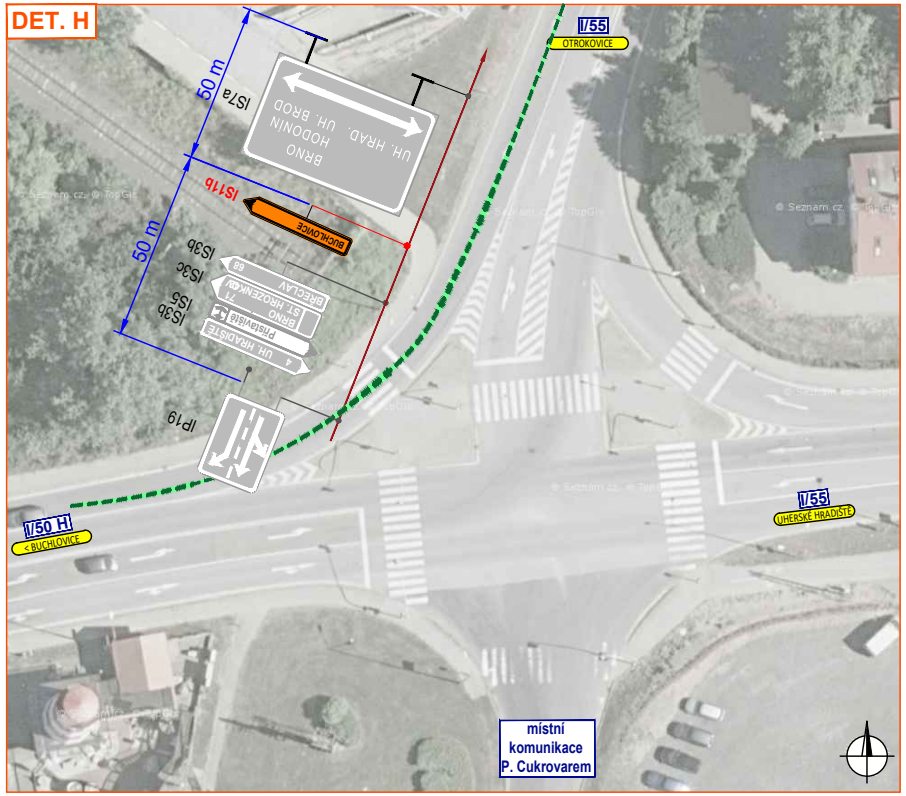
DET. H
I/55
OTROKOVICE
50 m
IS7a
BRNO
HODONÍN
UH. BROD
UH. HRAD.
50 m
IS11b
BUCHLOVICE
IS3b
IS3c
IS5
IS3b
68
BŘECLAV
71
ST. HROZENKOV
BRNO
Přístaviště
4
UH. HRADIŠTĚ
IP19
I/50 H
< BUCHLOVICE
I/55
UHERSKÉ HRADIŠTĚ
místní komunikace P. Cukrovarem

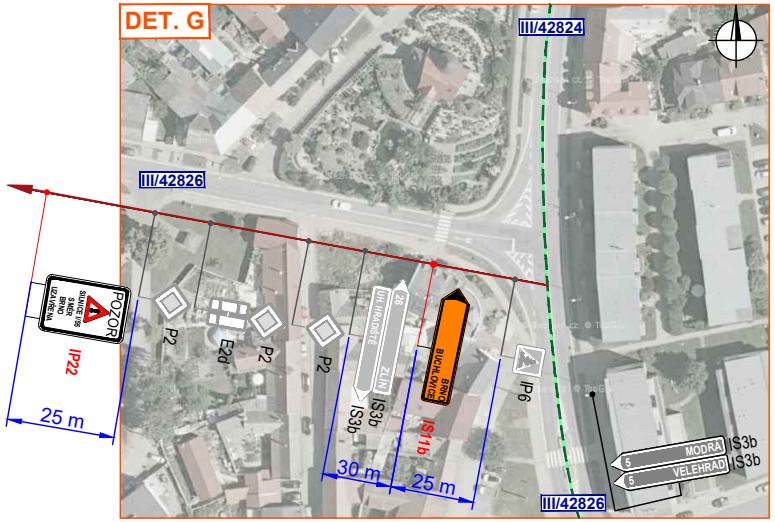
DET. G
III/42824
III/42826
POZOR
SILNICE II/55 SMĚR BRNO UZAVŘENA
IP22
25 m
P2
E2d
P2
P2
UH. HRADIŠTĚ
26
ZLÍN
IS3b
IS3b
BRNO
BUCHLOVICE
IS11b
IP6
30 m
25 m
5
MODRÁ
IS3b
5
VELEHRAD
IS3b
III/42826

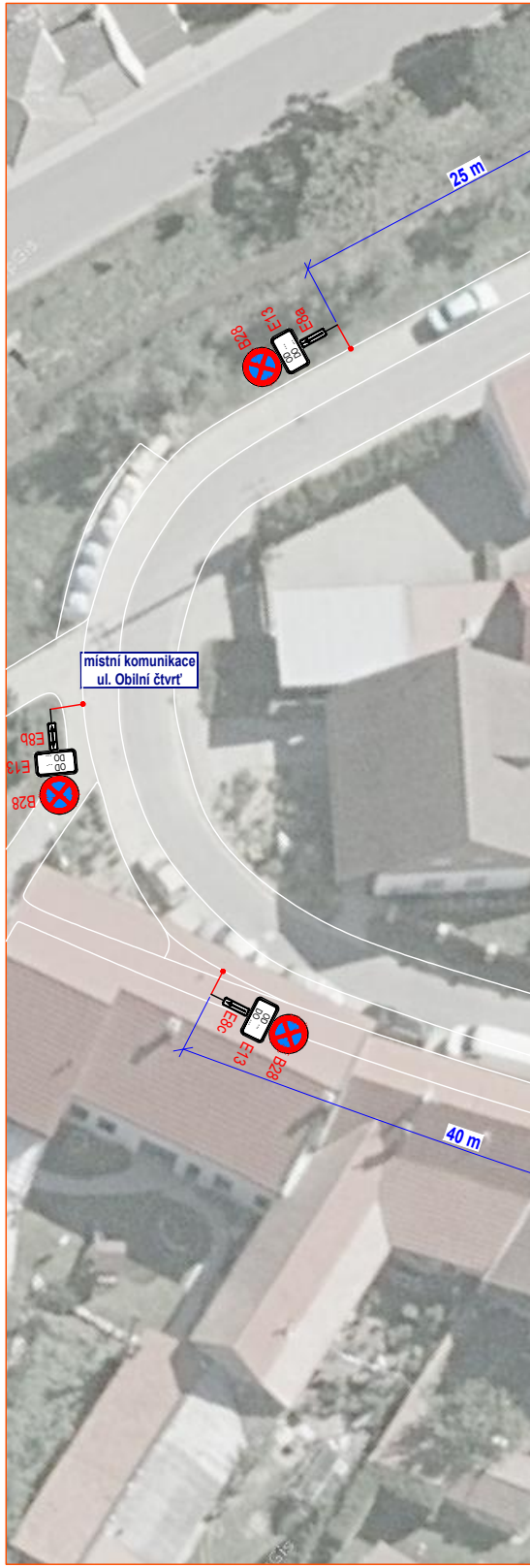
25 m
B28
E13
E8a
OD ... DO ...
místní komunikace ul. Obilní čtvrť
E8b
E13
B28
E8c
E13
B28
40 m

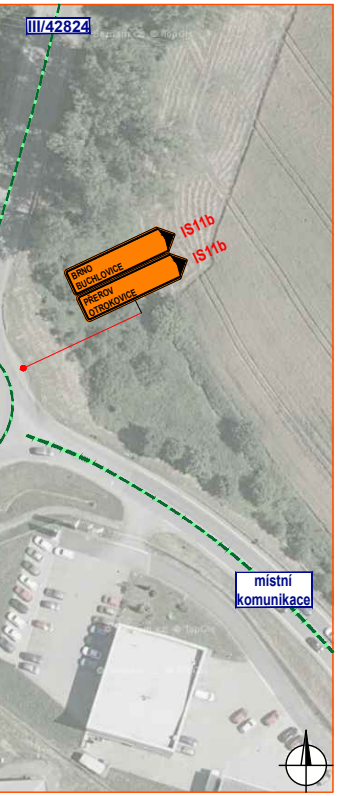
III/42824
IS11b
IS11b
BRNO
BUCHLOVICE
PŘEROV
OTROKOVICE
místní komunikace

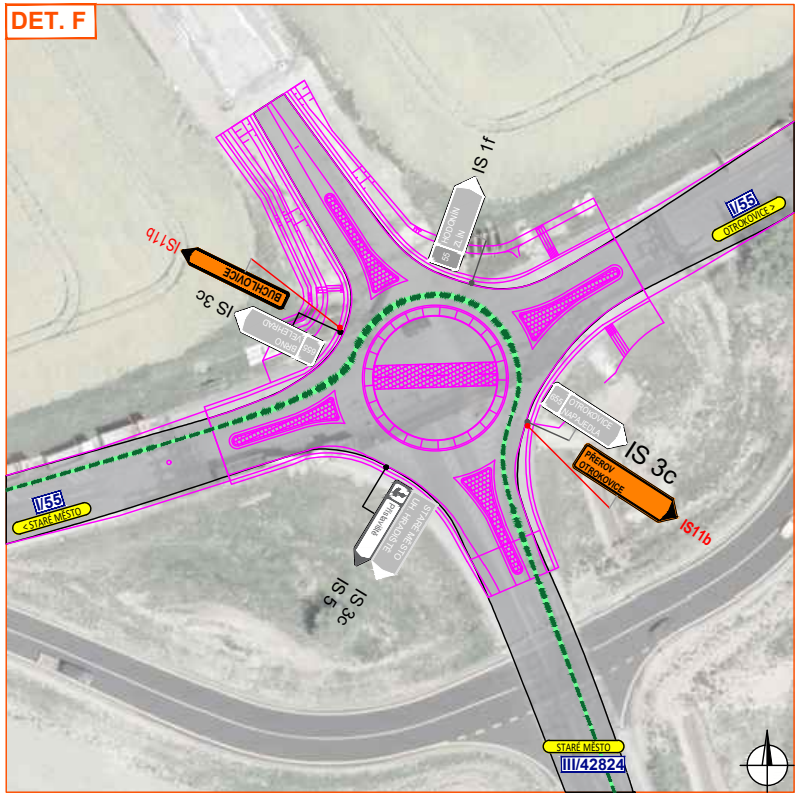
DET. F
IS 1f
HODONÍN
ZLÍN
55
IS11b
BUCHLOVICE
IS 3c
BRNO
VELEHRAD
655
I/55
OTROKOVICE >
655
OTROKOVICE
NAPAJEDLA
IS 3c
PŘEROV
OTROKOVICE
IS11b
Přístaviště
UH. HRADIŠTĚ
STARÉ MĚSTO
IS 3c
IS 5
I/55
< STARÉ MĚSTO
STARÉ MĚSTO
III/42824

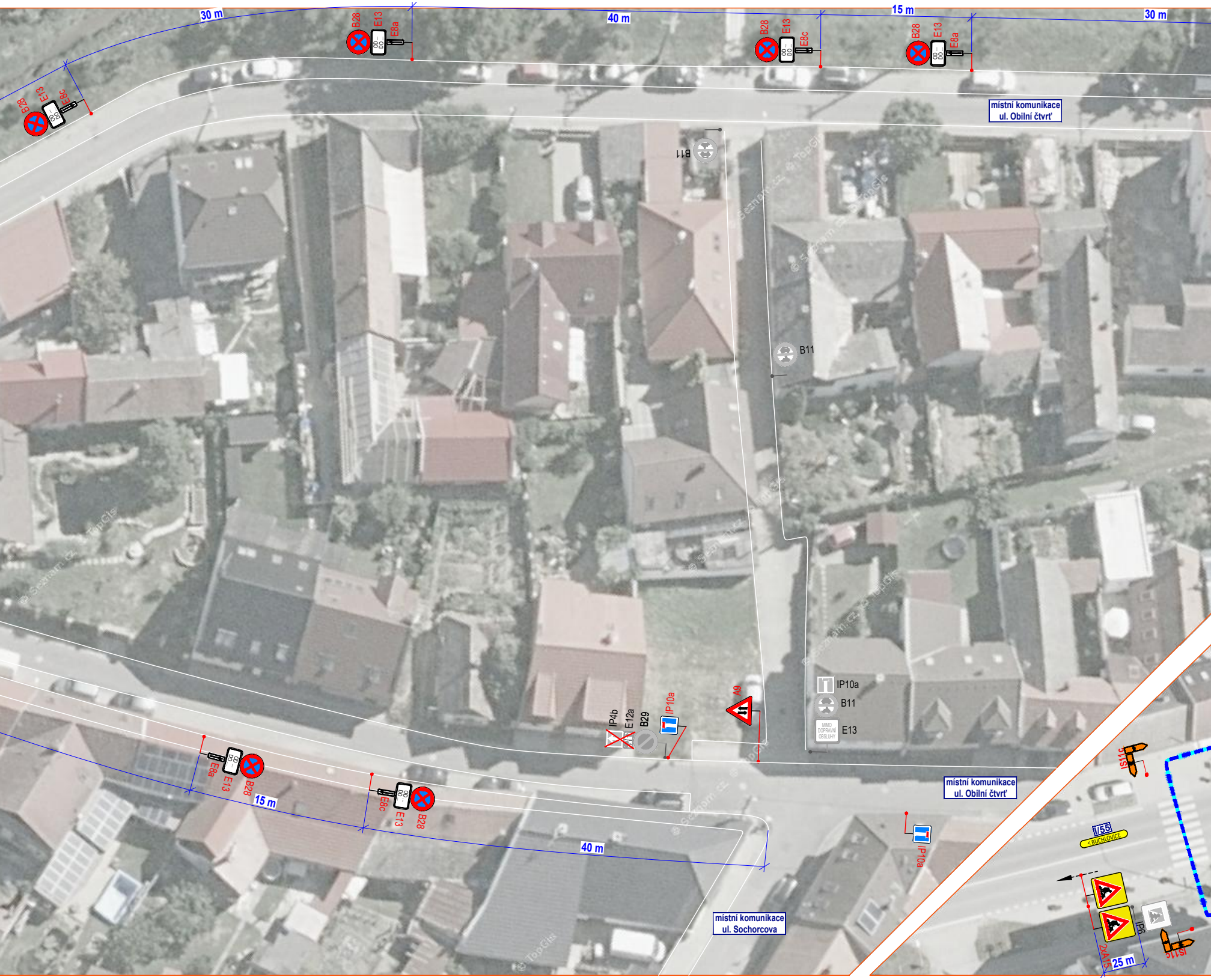
30 m
40 m
15 m
30 m
B28
E13
E8c
E8a
00 - 00
místní komunikace
ul. Obilní čtvrť
B11
IP10a
B11
E13
MIMO DOPRAVNÍ OBSLUHY
A9
IP4b
E12a
B29
IP10a
15 m
40 m
místní komunikace
ul. Obilní čtvrť
místní komunikace
ul. Sochorcova
IP10a
IS11c
I/55
< BUCHLOVICE
IP6
2xA15
25 m
IS11c

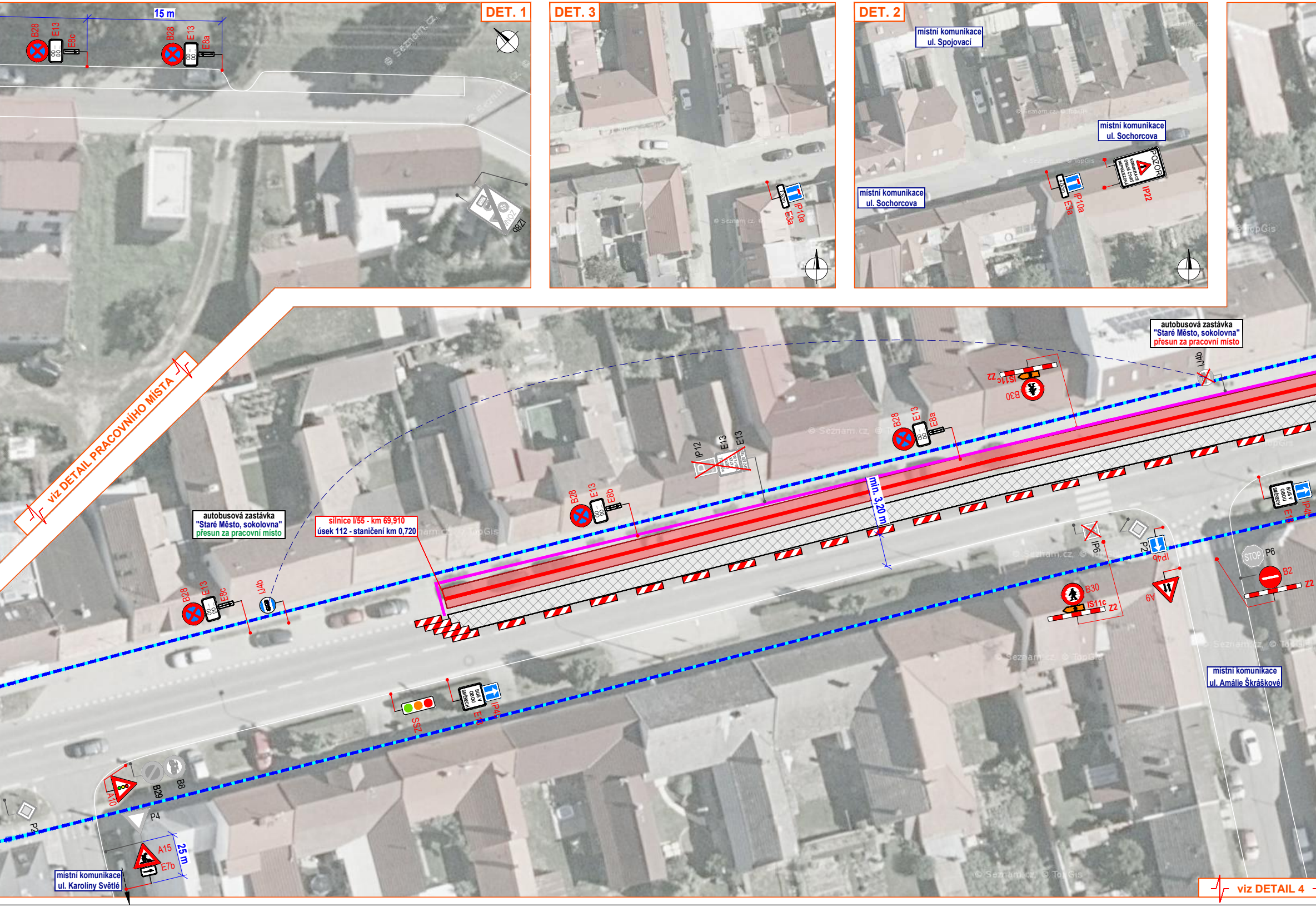
DET. 1
15 m
B28
E13
E8c
B28
E13
E8a
IZ8b
DET. 3
IP10a
E3a
DET. 2
místní komunikace ul. Spojovací
místní komunikace ul. Sochorcova
místní komunikace ul. Sochorcova
400m
IP10a
E3a
POZOR KOMUNIKACE OBILNÍ ČTVRŤ NEPRŮJEZDNÁ
IP22
viz DETAIL PRACOVNÍHO MÍSTA
autobusová zastávka "Staré Město, sokolovna" přesun za pracovní místo
autobusová zastávka "Staré Město, sokolovna" přesun za pracovní místo
IJ4b
IJ4b
B28
E13
E8c
silnice I/55 - km 69,910 úsek 112 - staničení km 0,720
B28
E13
E8b
IP12
E13
E13
B28
E13
E8a
min. 3,20 m
Z2
IS11c
B30
IP6
P2
IP4b
B30
IS11c
Z2
A9
STOP
P6
B2
Z2
BUS V OBOU SMĚRECH
E13
IP4b
SSZ
BUS V OBOU SMĚRECH
E13
IP4b
A10
B29
B8
P2
P4
A15
E7b
25 m
místní komunikace ul. Karoliny Světlé
místní komunikace ul. Amálie Škráškové
viz DETAIL 4

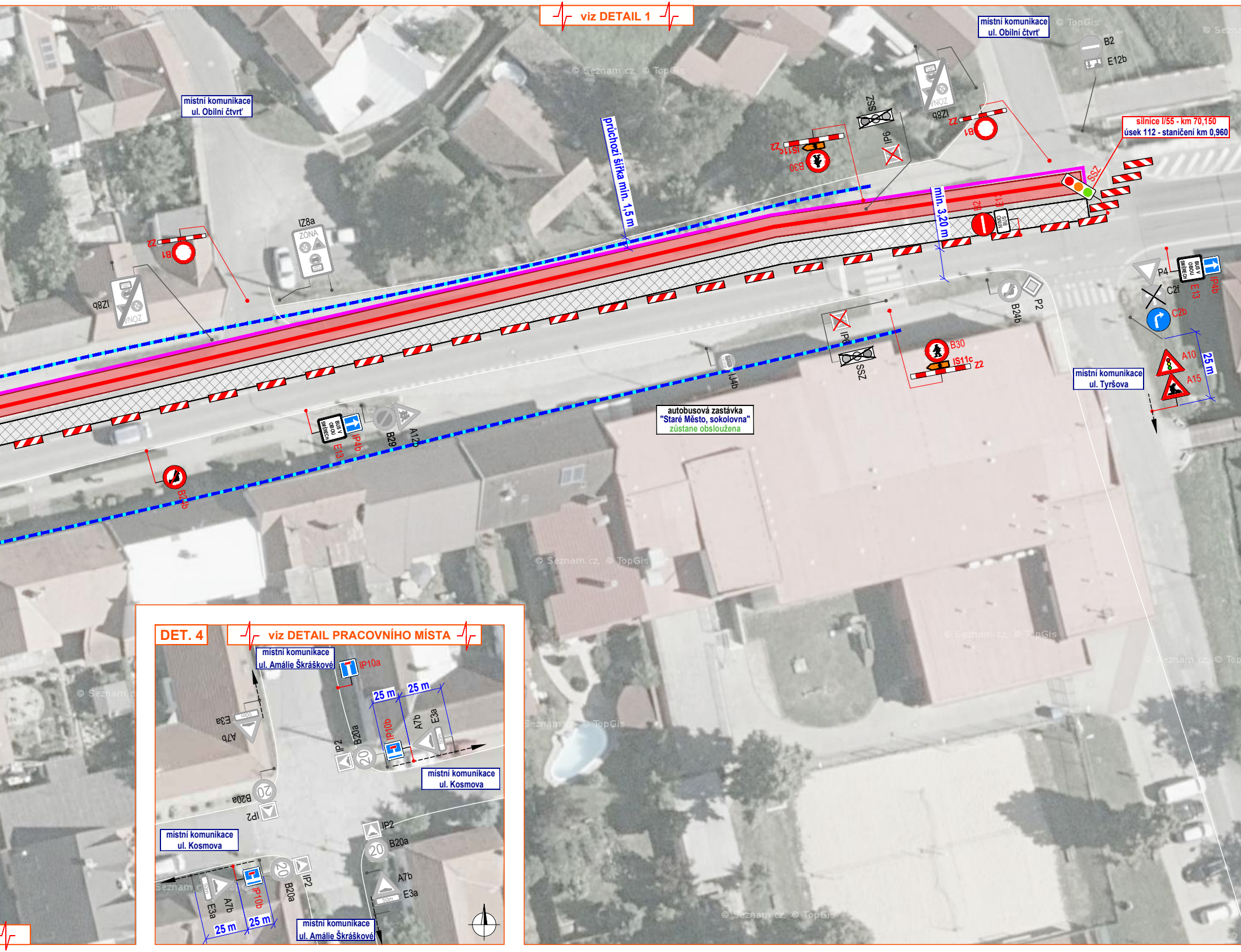
viz DETAIL 1
místní komunikace ul. Obilní čtvrť
místní komunikace ul. Obilní čtvrť
průchozí šířka min. 1,5 m
min. 3,20 m
silnice I/55 - km 70,150 úsek 112 - staničení km 0,960
SSZ
SSZ
SSZ
IZ8a
IZ8b
IZ8b
ZÓNA
B1
Z2
B1
Z2
IS11c
Z2
B30
IP6
IP6
B2
E13
B2
E12b
P4
C2f
C2b
E13
IP4b
BUS V OBOU SMĚRECH
B24b
P2
B30
IS11c
Z2
IJ4b
A10
A15
25 m
místní komunikace ul. Tyršova
autobusová zastávka "Staré Město, sokolovna" zůstane obsloužena
E13
IP4b
B29
A12b
B24b
DET. 4
viz DETAIL PRACOVNÍHO MÍSTA
místní komunikace ul. Amálie Škrášková
IP10a
25 m
25 m
A7b
E3a
IP10b
B20a
IP2
20
E3a
A7b
B20a
IP2
místní komunikace ul. Kosmova
místní komunikace ul. Kosmova
IP2
B20a
A7b
E3a
50m
20
B20a
IP2
IP10b
A7b
E3a
25 m
25 m
místní komunikace ul. Amálie Škrášková


místní komunikace
ul. Salašská
B24
P4
B2
E13
A10
I/55
UHERSKÉ HRADIŠTĚ
© Seznam.cz, © TopGis

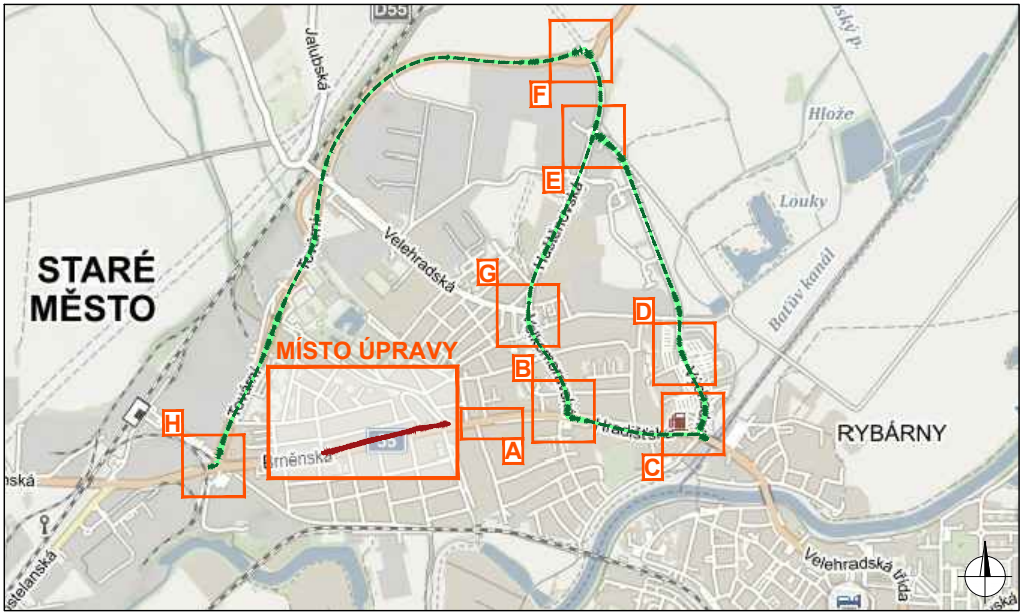
STARÉ MĚSTO
MÍSTO ÚPRAVY
RYBÁRNY
A
B
C
D
E
F
G
H
D55
55
Jalubská
Velehradská
Velehradská třída
Brněnská
Hlože
Louky
Baťův kanál

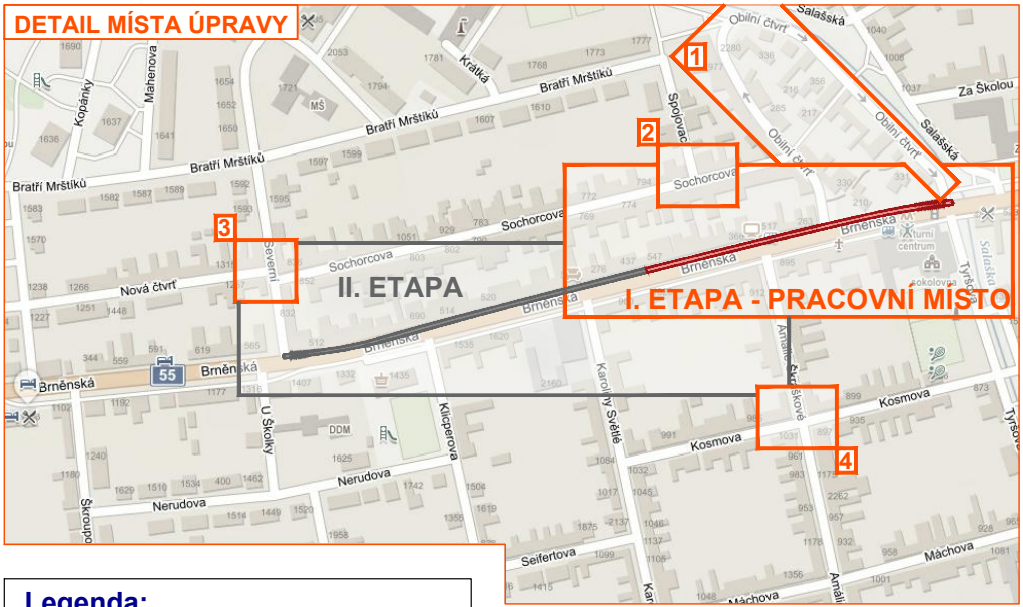
DETAIL MÍSTA ÚPRAVY
II. ETAPA
I. ETAPA - PRACOVNÍ MÍSTO
1
2
3
4
Brněnská
Bratří Mrštíků
Sochorcova
Nová čtvrť
Obilní čtvrť
Salašská
Za Školou
Kosmova
Nerudova
Seifertova
Máchova
U Školky
Klicperova
Karoliny Světlé
Mahenova
Kopánky
Kratká
Spojovací
Severní
Šroupova
Tyršova
55

Legenda:

- 🟥 - pracovní místo
- — - řešená kanalizace
- - objízdná trasa
- - mobilní oplocení
- - obchozí trasa
- ▨ - manipulační prostor / zázemí stavby
- ◆ P2 - navržené přechodné svislé dopravní značení
- ◇ P2 - stávající svislé dopravní značení
- ✕ P2 - zrušené / přesunuté stávající svislé DZ
- ✕ P2 - zakryté / demontované stávající svislé DZ

Souhlasíme s přechodnou úpravou provozu, uzavírkou pozemní komunikace a navrženou objízdnou trasou.
V souladu s ustanovením § 36 odst. 3 zák. č. 500/2004 Sb. Správního řádu se vzdáváme práva vyjádřit se k podkladům rozhodnutí.

Dopravní značení, které bude v rozporu s přechodným dopravním značením, bude dočasně zakryto.

VYPRACOVAL	KAŠPAR	Kašpar	NVB LINE s.r.o. Cukrovar 716 768 21 Kvasice www.nvbline.cz kaspar@nvbline.cz tel.: 770 187 111	
KONTROLOVAL	JANATA	Janata		
INVESTOR	CENTROPROJEKT GROUP a.s.			
ZHOTOVITEL	SLOVÁCKÉ KANÁLY A KANALIZACE, a.s.			
STAVBA	STARÉ MĚSTO, UL. BRNĚNSKÁ - REKONSTRUKCE STOKY AIVc-5, Š109-Š683			
VÝKRES 2505x297	DOPRAVNĚ INŽENÝRSKÁ OPATŘENÍ - I. ETAPA		**DATUM**	17. 3. 2023
PŘECHODNÁ ÚPRAVA PROVOZU			**NAŠE ZN.**	ZK-23-0131