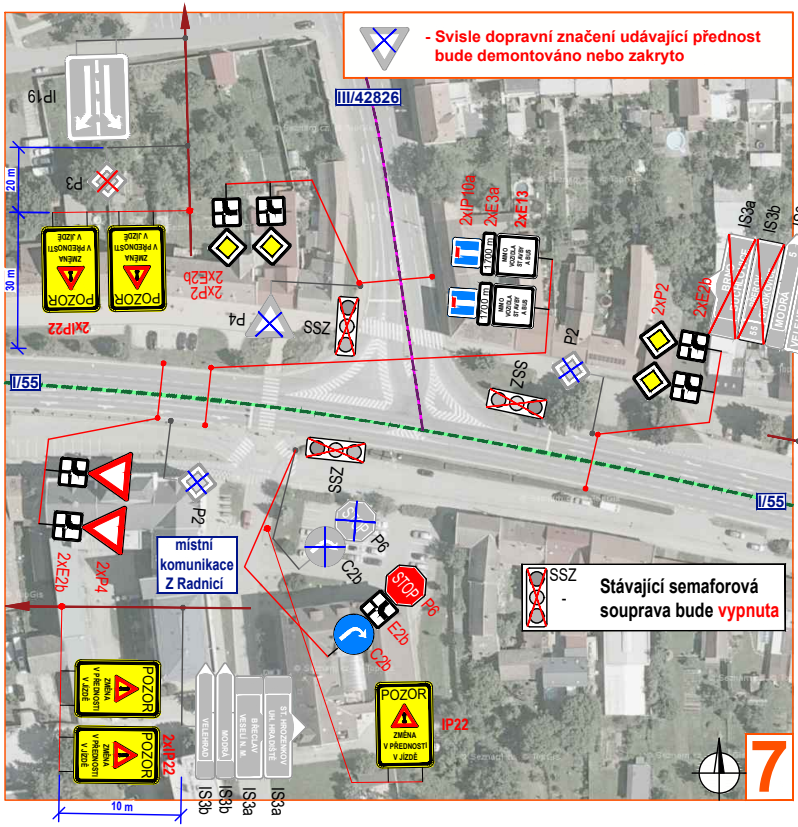

- Svisle dopravní značení udávající přednost bude demontováno nebo zakryto

SSZ - Stávající semaforová souprava bude **vypnuta**

III/42826
IP19
P3
20 m
30 m
2xIP22
POZOR
ZMĚNA V PŘEDNOSTI V JÍZDĚ
2xE2b
2xP2
P4
SSZ
2xIP10a
2xE3a
2xE13
1700 m
MIMO VOZIDLA STAVBY A BUS
2xP2
2xE2b
P2
SSZ
I/55
SSZ
P2
P6
C2b
STOP
P6
E2b
C2b
IP22
místní komunikace Z Radnicí
2xE2b
2xP4
2xIP22
VELEHRAD
MODRÁ
BŘECLAV VESELÍ N. M.
ST. MĚSTO UH. HRADIŠTĚ
IS3b
IS3b
IS3a
IS3a
10 m

7

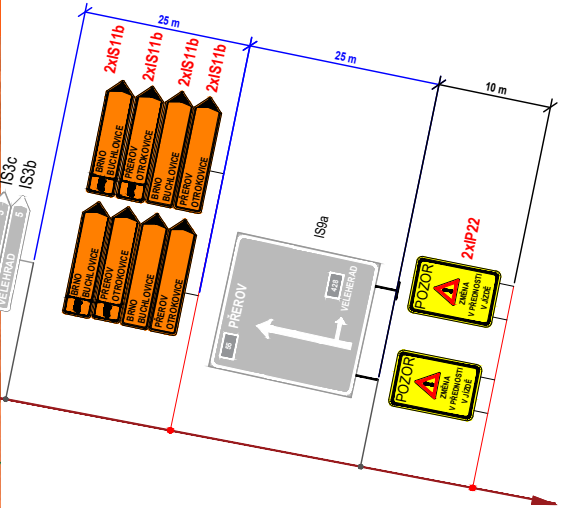
25 m
25 m
10 m
2xIS11b
2xIS11b
2xIS11b
2xIS11b
BRNO BUCHLOVICE
PŘEROV OTROKOVICE
IS3a
IS3b
IS3c
IS3b
MODRÁ
VELEHRAD
IS9a
PŘEROV
VELEHRAD
2xIP22
POZOR
ZMĚNA V PŘEDNOSTI V JÍZDĚ

účelová komunikace

5

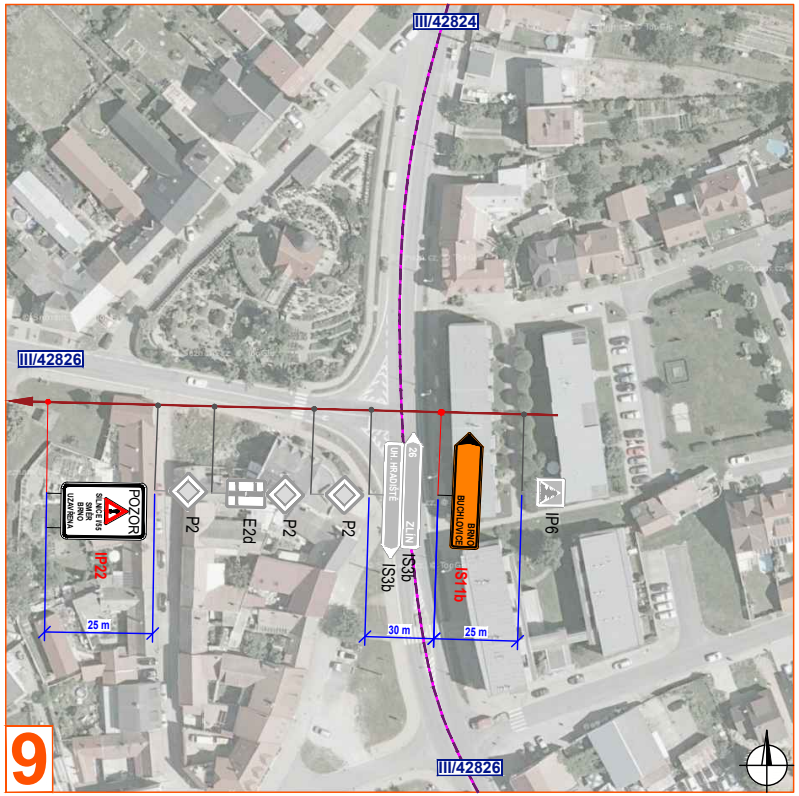
III/42824
III/42826
POZOR
SILNICE I/55 SMĚR BRNO UZAVŘENA
IP22
P2
E2d
P2
P2
UH. HRADIŠTĚ
ZLÍN
IS3b
IS3b
BRNO BUCHLOVICE
IS11b
IP6
25 m
30 m
25 m
III/42826

9


IP10a
E3a
E13
1700 m
MIMO VOZIDLA STAVBY A BUS
I/55

8

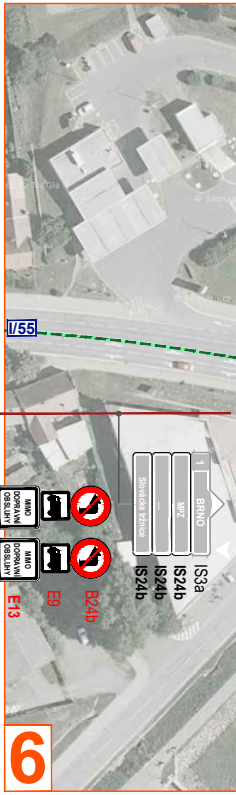
I/55
MIMO DOPRAVNÍ OBSLUHY
E13
E9
B24b
IS24b
IS24b
IS3a
BRNO

6

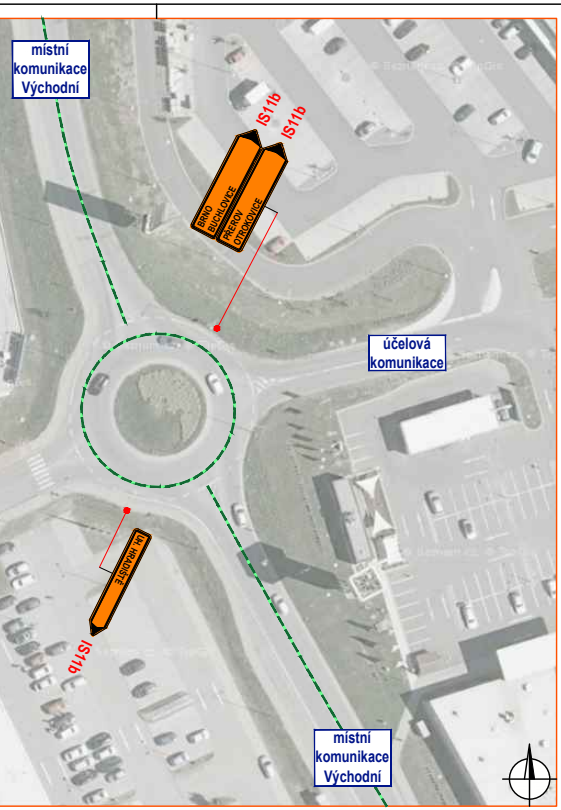
místní komunikace Východní
IS11b
IS11b
BRNO BUCHLOVICE
PŘEROV OTROKOVICE
účelová komunikace
UH. HRADIŠTĚ
IS11b
místní komunikace Východní

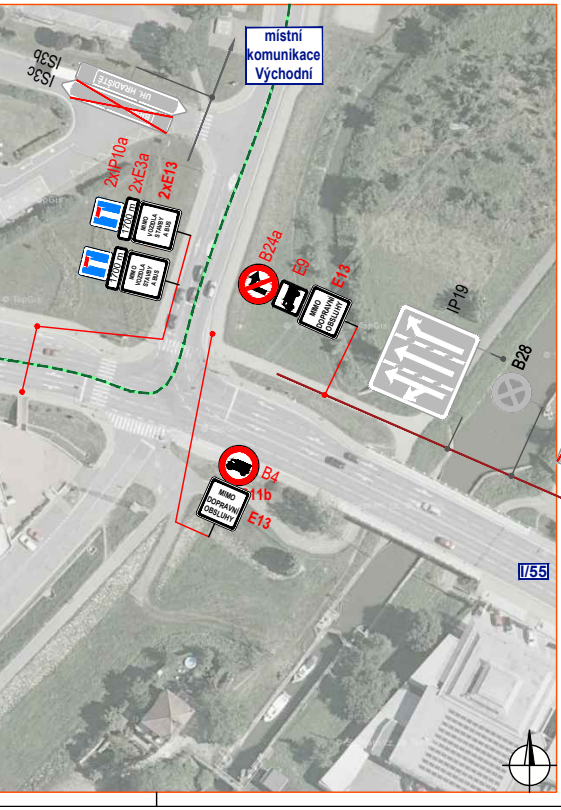
IS3b
IS3c
UH. HRADIŠTĚ
místní komunikace Východní
2xIP10a
2xE3a
2xE13
MIMO VOZIDLA STAVBY A BUS
B24a
E9
E13
MIMO DOPRAVNÍ OBSLUHY
IP19
B28
B4
IS11b
E13
MIMO DOPRAVNÍ OBSLUHY
I/55

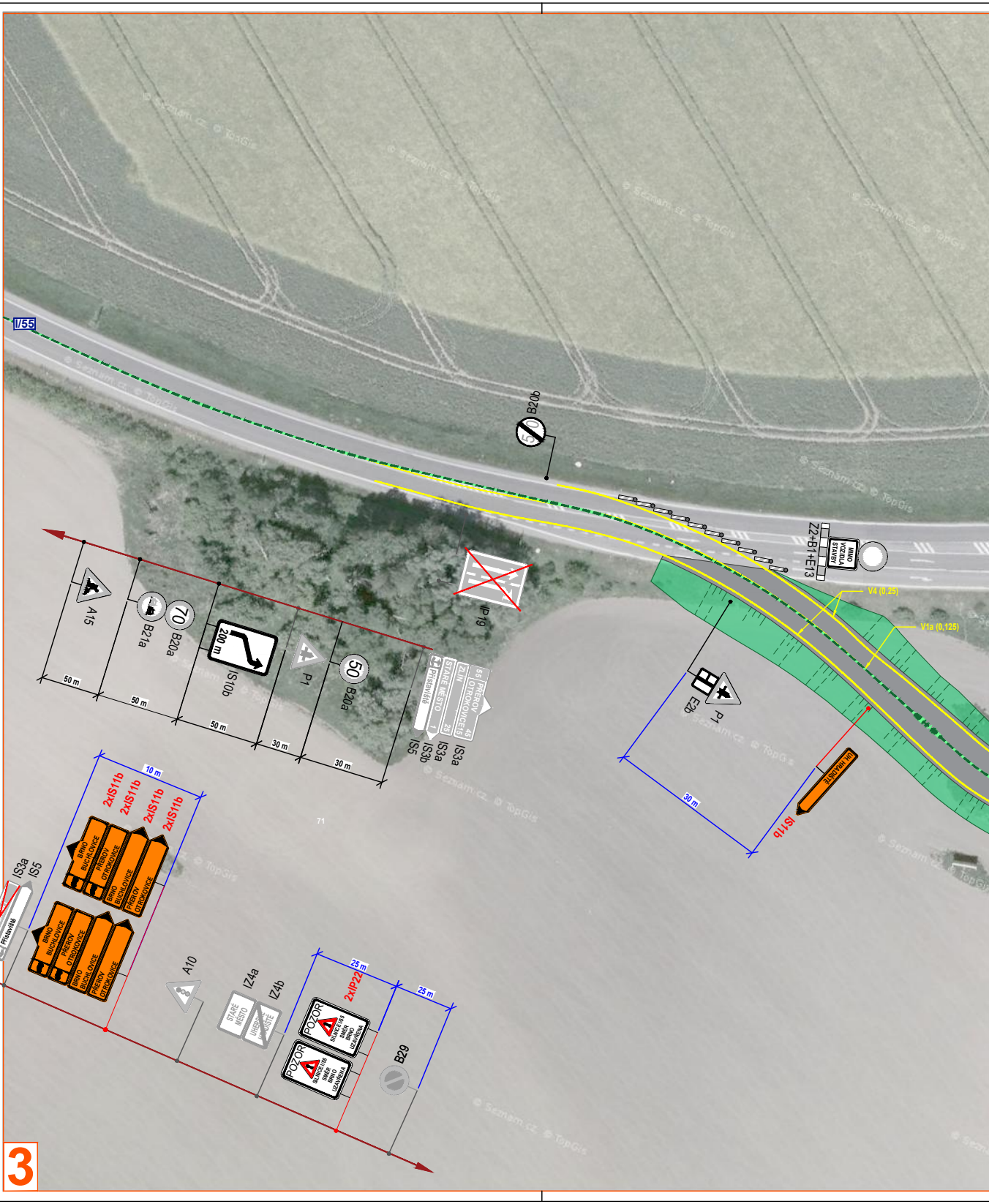
I/55
B20b
Z2+B1+E13
MIMO VOZIDLA STAVBY
V4 (0,25)
V1a (0,125)
IP19
A15
B21a
70
B20a
200 m
IS10b
P1
50
B20a
50 m
50 m
50 m
30 m
30 m
55 PŘEROV OTROKOVICE 15 45
ZLÍN
STARÉ MĚSTO 25
Přístaviště 1
IS3a
IS3a
IS3b
IS5
E2b
P1
30 m
UH. HRADIŠTĚ
IS11b
10 m
2xIS11b
2xIS11b
2xIS11b
2xIS11b
BRNO BUCHLOVICE
PŘEROV OTROKOVICE
IS3a
IS5
Přístaviště
A10
IZ4a
IZ4b
STARÉ MĚSTO
UHERSKÉ HRADIŠTĚ
25 m
25 m
2xIP22
POZOR SILNICE I/55 SMĚR BRNO UZAVŘENA
B29
3

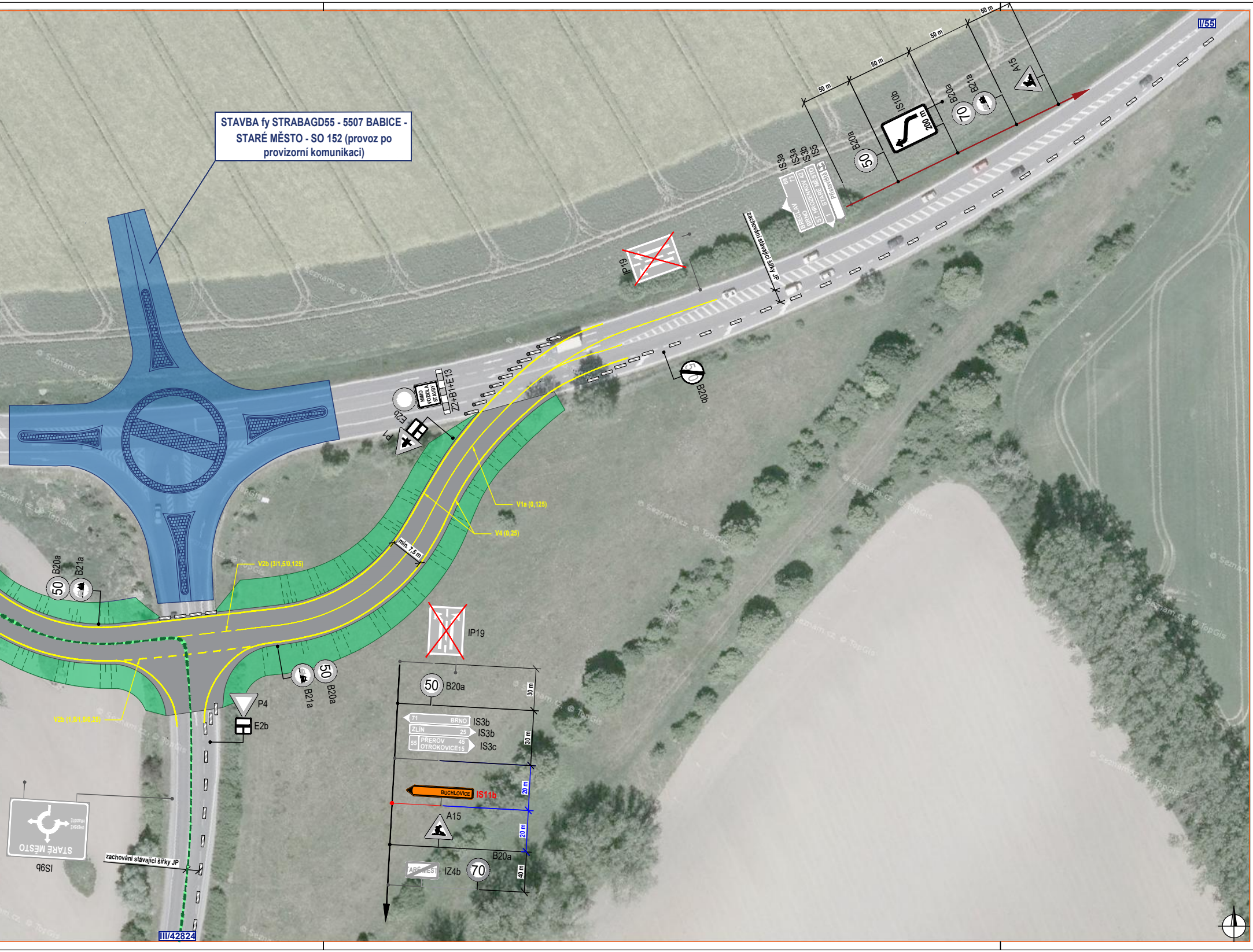

STAVBA fy STRABAGD55 - 5507 BABICE - STARÉ MĚSTO - SO 152 (provoz po provizorní komunikaci)

I/55
50 m
50 m
50 m
50 m
A15
B21a
B20a
70
IS10b
200 m
B20a
50
IS3a
IS3a
IS3b
IS5
69
73
BŘECLAV
BRNO
BRNO
HROZENKOV 42
ST. HROZENKOV 42
STARÉ MĚSTO
Přístaviště
1
zachování stávající šířky JP
IP19
B20b
50
MIMO VOZIDLA STAVBY
Z2+B1+E13
E2b
P1
V1a (0,125)
V4 (0,25)
min. 7,5 m
V2b (3/1,5/0,125)
B20a
B21a
50
IP19
50
B20a
30 m
71
BRNO
IS3b
ZLÍN
25
IS3b
55
PŘEROV
45
OTROKOVICE
15
IS3c
30 m
BUCHLOVICE
IS11b
20 m
A15
20 m
B20a
STARÉ MĚSTO
IZ4b
70
40 m
B21a
B20a
50
P4
E2b
V2b (1,5/1,5/0,25)
STARÉ MĚSTO
UHERSKÉ HRADIŠTĚ
IS9b
zachování stávající šířky JP
III/42824

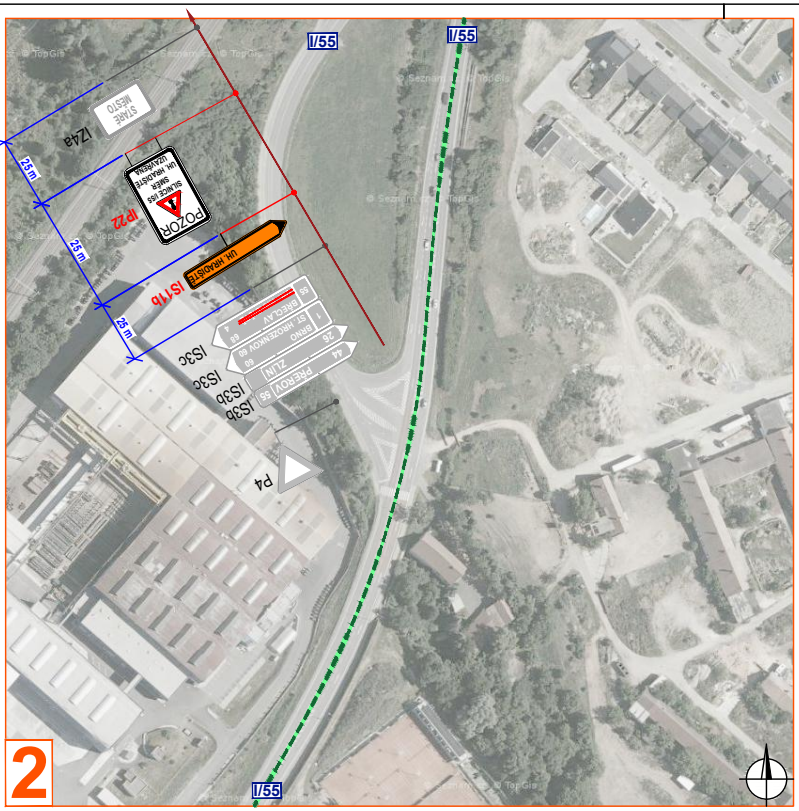
2
I/55
I/55
I/55
IZ4a
STARÉ MĚSTO
POZOR
IP22
IS11b
UH. HRADIŠTĚ
IS3c
IS3c
IS3b
IS3b
P4
25 m
25 m
25 m
PŘEROV
ZLÍN
BRNO

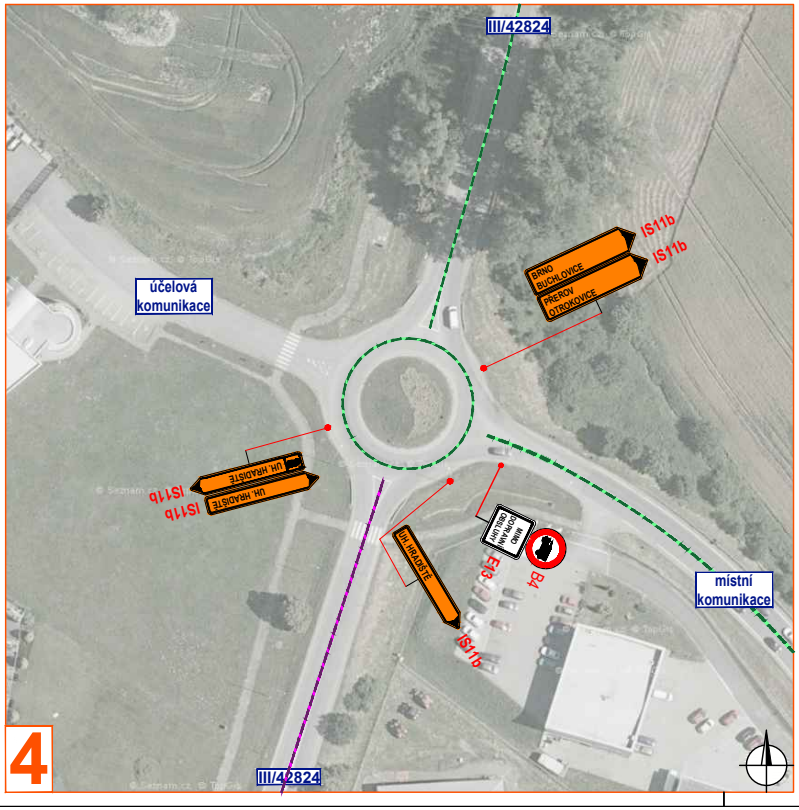
4
III/42824
III/42824
účelová komunikace
místní komunikace
BRNO
BUCHLOVICE
PŘEROV
OTROKOVICE
IS11b
IS11b
IS11b
IS11b
IS11b
UH. HRADIŠTĚ
UH. HRADIŠTĚ
UH. HRADIŠTĚ
E13
B4

PRACOVNÍ MÍSTO

- úplná uzavírka
- oprava kanalizace
- délka pracovního místa max. 231 m
- autobusová doprava bude mít průjezd pracovním místem povolen
- vyklízecí dopravní značení B 28 + E 13 bude osazeno týden
  před zahájením stavebních prací

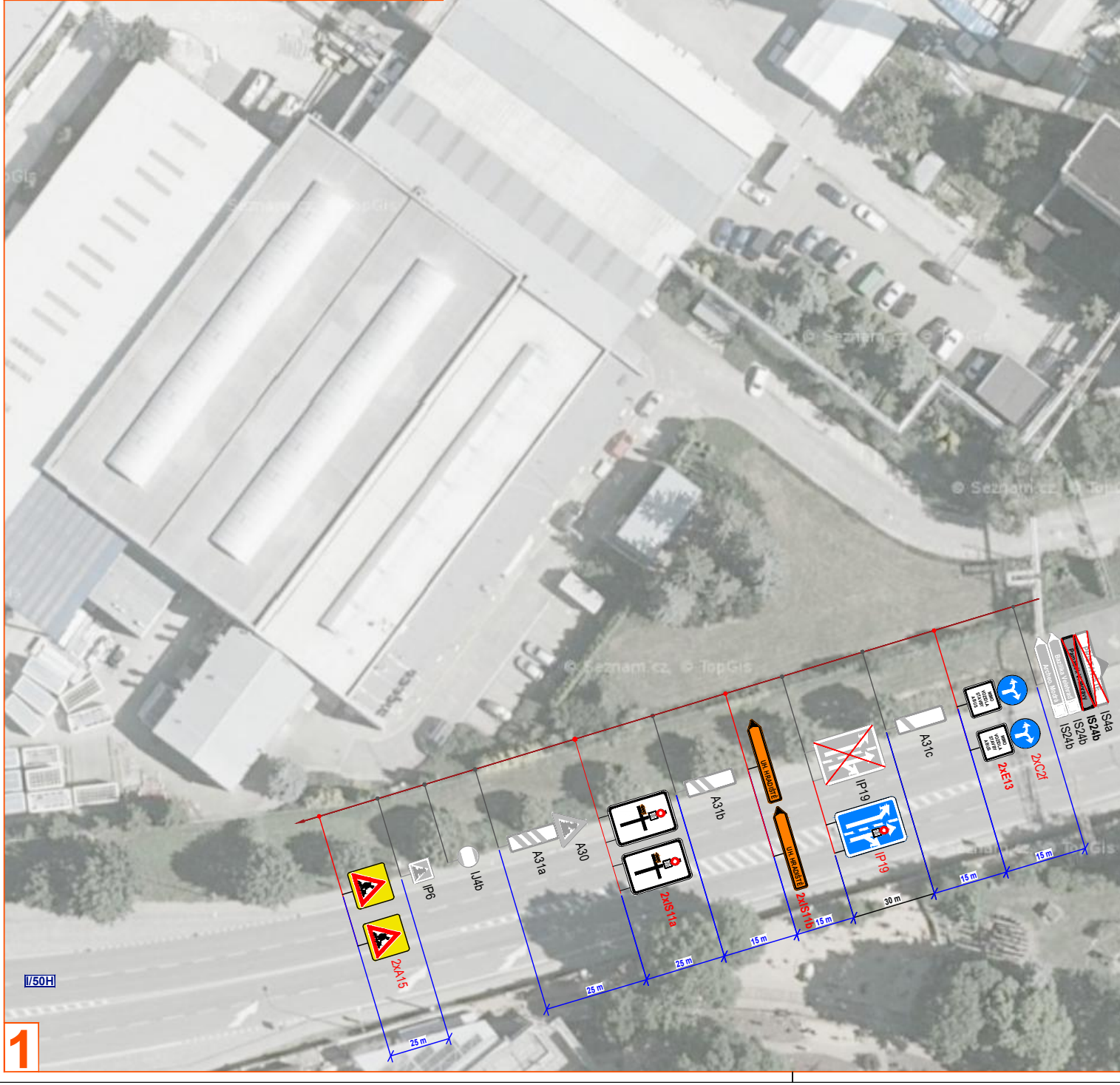
1
I/50H
2xA15
IP6
IJ4b
A31a
A30
2xIS11a
A31b
UH. HRADIŠTĚ
UH. HRADIŠTĚ
2xIS11b
IP19
IP19
A31c
2xE13
2xC2f
IS4a
IS24b
IS24b
IS24b
MIMO VOZIDLA STAVBY A BUS
Archeo. Modrá
Bazilika Velehrad
25 m
25 m
25 m
15 m
15 m
30 m
15 m
15 m

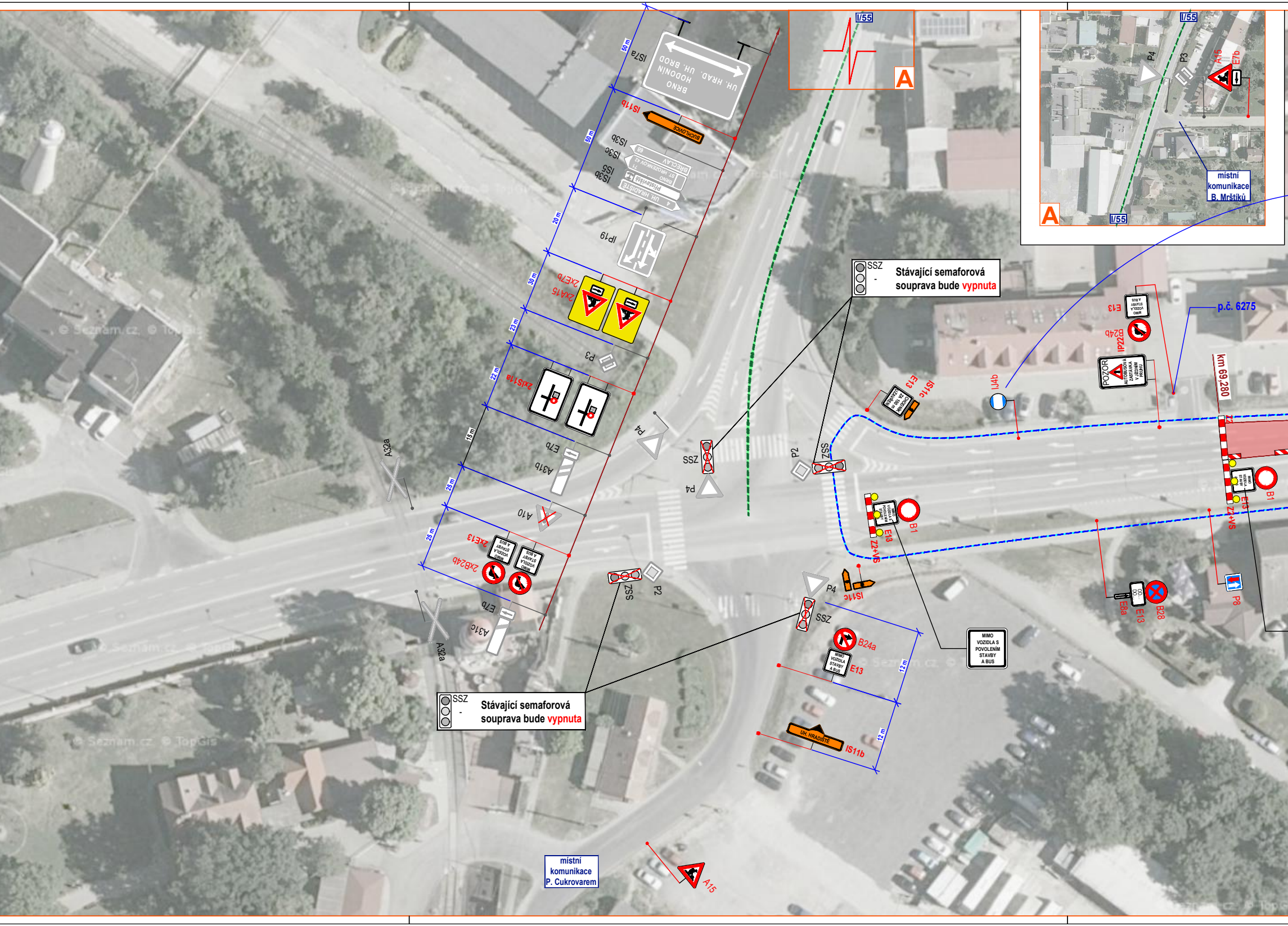
I/55
A
I/55
P4
P3
A15
E7b
místní komunikace B. Mrštíků
I/55
A
IS7a
BRNO
HODONÍN
UH. HRAD. UH. BROD
50 m
IS11b
BUCHLOVICE
50 m
IS3b
IS3c
IS5
IS3b
68
BŘECLAV
ST. HROZENKOV 42
71
BRNO
Přístaviště
UH. HRADIŠTĚ
4
20 m
IP19
30 m
2xE7b
2xA15
23 m
P3
22 m
2xIS11a
15 m
E7b
A31b
P4
25 m
A10
25 m
2xE13
MIMO VOZIDLA STAVBY A BUS
2xB24b
E7b
A31c
A32a
A32a
SSZ
P4
P2
SSZ
SSZ
P2
ZSS
P4
IS11c
SSZ
B24a
MIMO VOZIDLA STAVBY A BUS
E13
12 m
12 m
UH. HRADIŠTĚ
IS11b
E13
IS11c
CHODNÍK ZA 100 m UZAVŘEN
IJ4b
E13
MIMO VOZIDLA STAVBY A BUS
B24b
IP22
POZOR
AUTOBUSOVÁ ZASTÁVKA V JÍZDNÍM PRUHU
p.č. 6275
km 69,280
Z2
B1
E13
Z2+VS
B1
E13
Z2+VS
MIMO VOZIDLA S POVOLENÍM STAVBY A BUS
E8a
E13
B28
OD... DO...
P8
A15
místní komunikace P. Cukrovarem

SSZ -

Stávající semaforová souprava bude vypnuta

SSZ -

Stávající semaforová souprava bude vypnuta

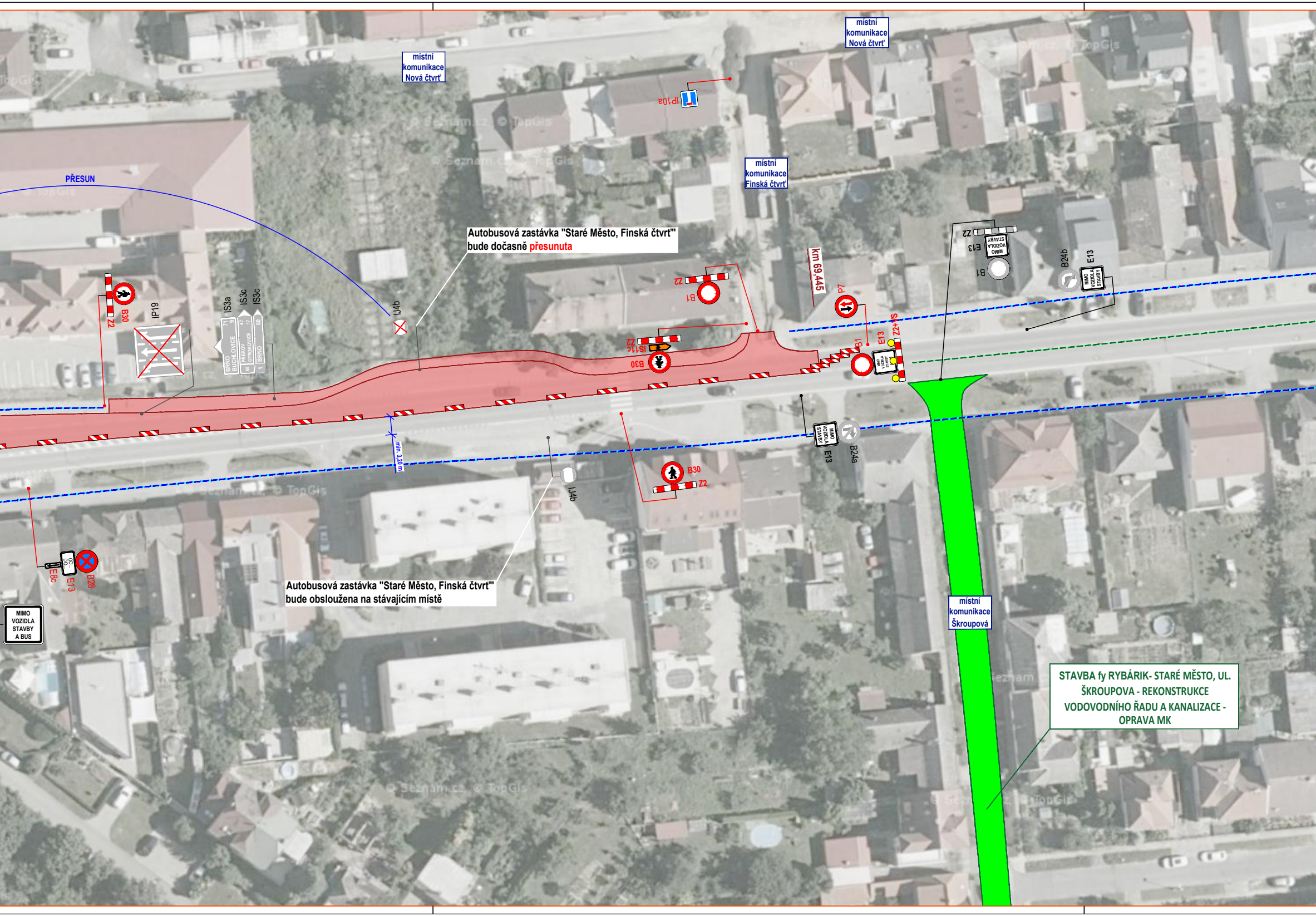

Autobusová zastávka "Staré Město, Finská čtvrt" bude dočasně přesunuta

Autobusová zastávka "Staré Město, Finská čtvrt" bude obsloužena na stávajícím místě

STAVBA fy RYBÁRIK- STARÉ MĚSTO, UL. ŠKROUPOVA - REKONSTRUKCE VODOVODNÍHO ŘADU A KANALIZACE - OPRAVA MK

místní komunikace Nová čtvrť
místní komunikace Nová čtvrť
místní komunikace Finská čtvrť
místní komunikace Škroupová
PŘESUN
IP10a
Z2
B30
IP19
IS3a
IS3c
IS3c
BRNO BUCHLOVICE 71 9
PŘEROV OTROKOVICE 47 17 55
BRNO 80 1
IJ4b
Z2
IS11c
B30
Z2
B1
km 69,445
P7
B1
E13
Z2+VS
MIMO VOZIDLA STAVBY
Z2
E13
B1
B24b
E13
MIMO VOZIDLA STAVBY
min. 3,20 m
IJ4b
B30
Z2
E13
B24a
B28
E8c
E13
MIMO VOZIDLA STAVBY A BUS

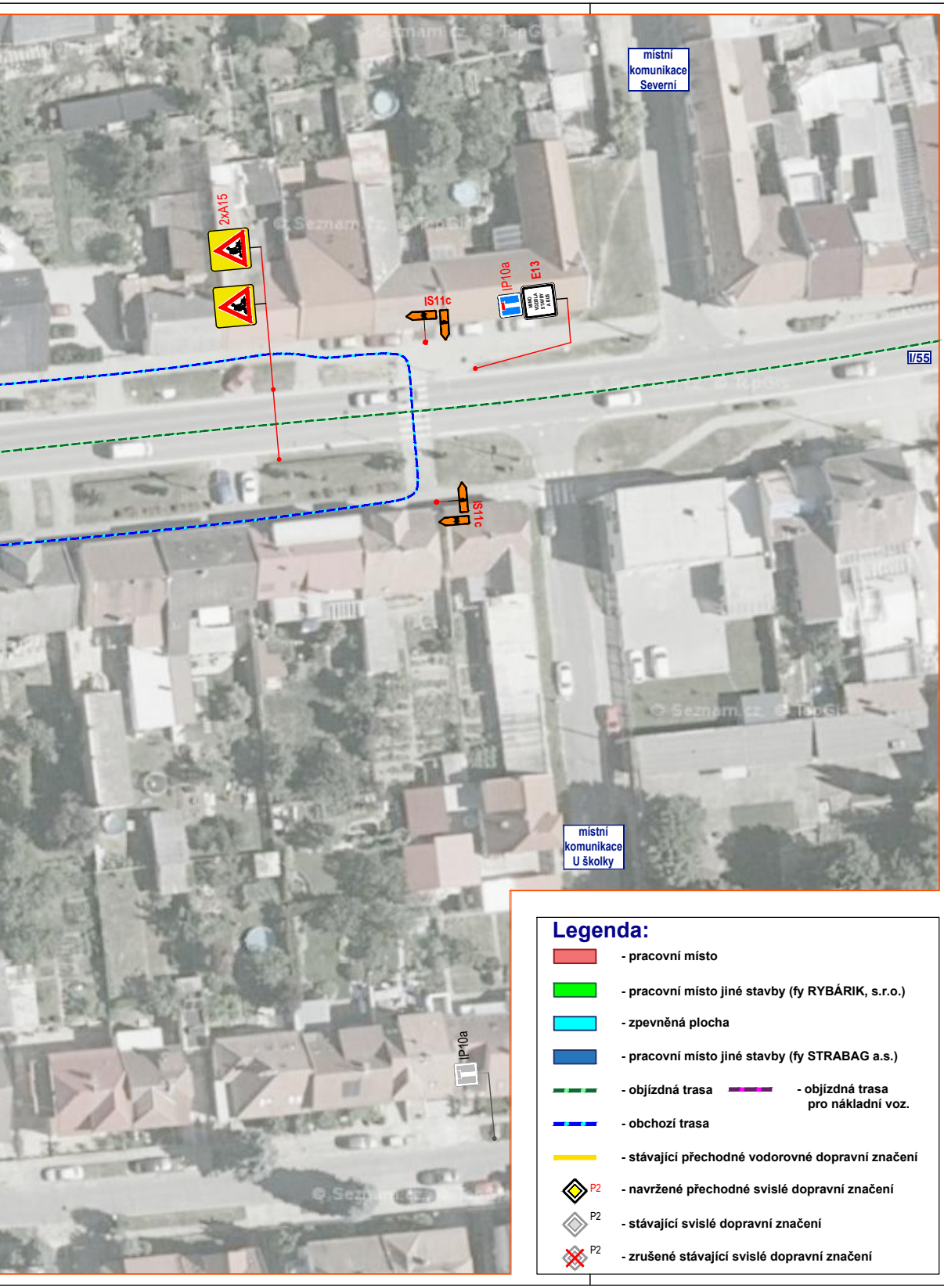
místní komunikace Severní
2xA15
IS11c
IP10a
E13
MIMO VOZIDLA STAVBY A BUS
I/55
IS11c
místní komunikace U školky
IP10a

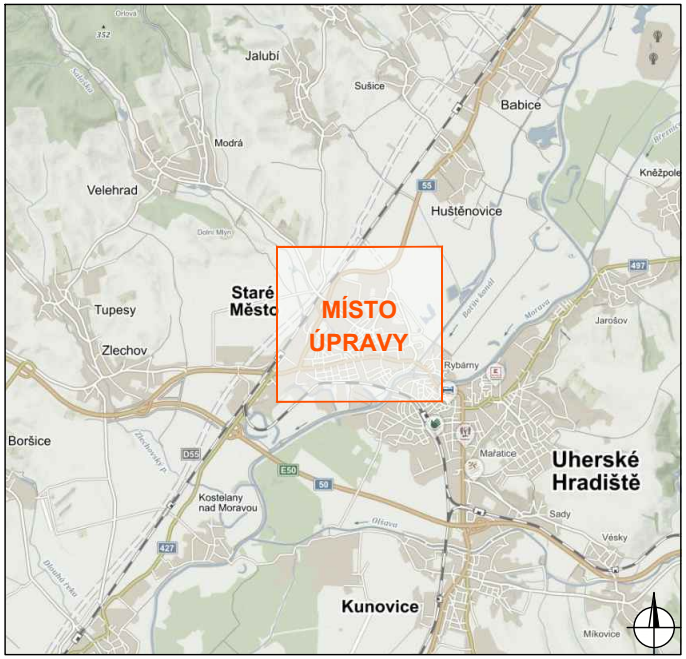
Jalubí
Sušice
Babice
Modrá
Velehrad
Huštěnovice
Knežpole
Staré Město
MÍSTO ÚPRAVY
Tupesy
Zlechov
Jarošov
Rybárny
Boršice
Mařatice
Uherské Hradiště
Kostelany nad Moravou
Sady
Věsky
Kunovice
Mikovice

DETAIL MÍSTA ÚPRAVY

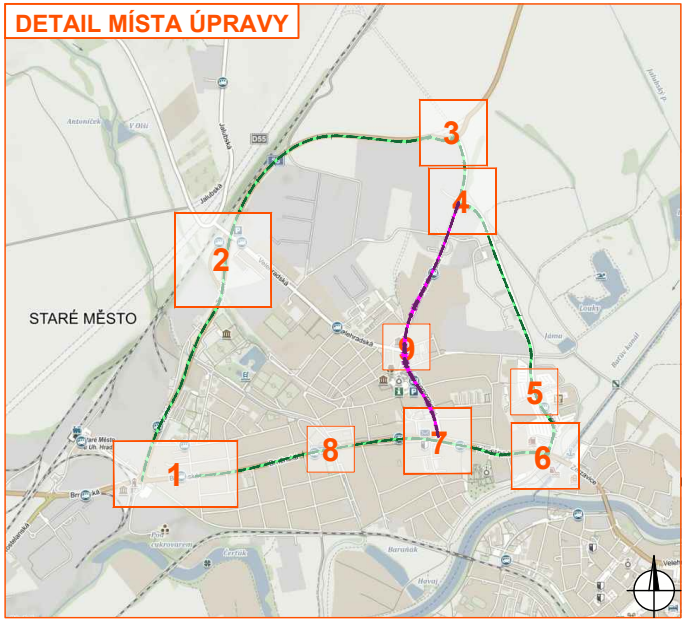
3
4
2
STARÉ MĚSTO
9
5
8
7
6
1

Legenda:

- 🟥 - pracovní místo
- 🟩 - pracovní místo jiné stavby (fy RYBÁRIK, s.r.o.)
- 🟦 - zpevněná plocha
- 🟦 - pracovní místo jiné stavby (fy STRABAG a.s.)
- - - - objízdná trasa - - - - objízdná trasa pro nákladní voz.
- - - - obchozí trasa
- ▬ - stávající přechodné vodorovné dopravní značení
- ◈ P2 - navržené přechodné svislé dopravní značení
- ◇ P2 - stávající svislé dopravní značení
- ☒ P2 - zrušené stávající svislé dopravní značení

Souhlasíme s přechodnou úpravou provozu, uzavírkou a objízdnou trasou. V souladu s ustanovením § 36 odst. 3 zák. č. 500/2004 Sb. Správního řádu se vzdáváme práva vyjádřit se k podkladům rozhodnutí.

Dopravní značení, které bude v rozporu s přechodným dopravním značením bude dočasně zneplatněno.

VYPRACOVAL	VAŠUT		NVB LINE s.r.o. Cukrovar 716 768 21 Kvasice www.nvbline.cz vasut@nvbline.cz tel.:775 414 531
KONTROLOVAL	JANATA		
INVESTOR	SLOVÁCKÉ KANÁLY A KANALIZACE, a.s.		
ZHOTOVITEL	PROMONT Uherské Hradiště s.r.o.		
STAVBA	STARÉ MĚSTO, UL. BRNĚNSKÁ - OPRAVA KANALIZACE, STOKA AIVj		
VÝKRES 2623x297	DOPRAVNĚ INŽENÝRSKÁ OPATŘENÍ - ETAPA II	**DATUM**	27. 9. 2022
PŘECHODNÁ ÚPRAVA PROVOZU		**NAŠE ZN.**	ZK-22-0922