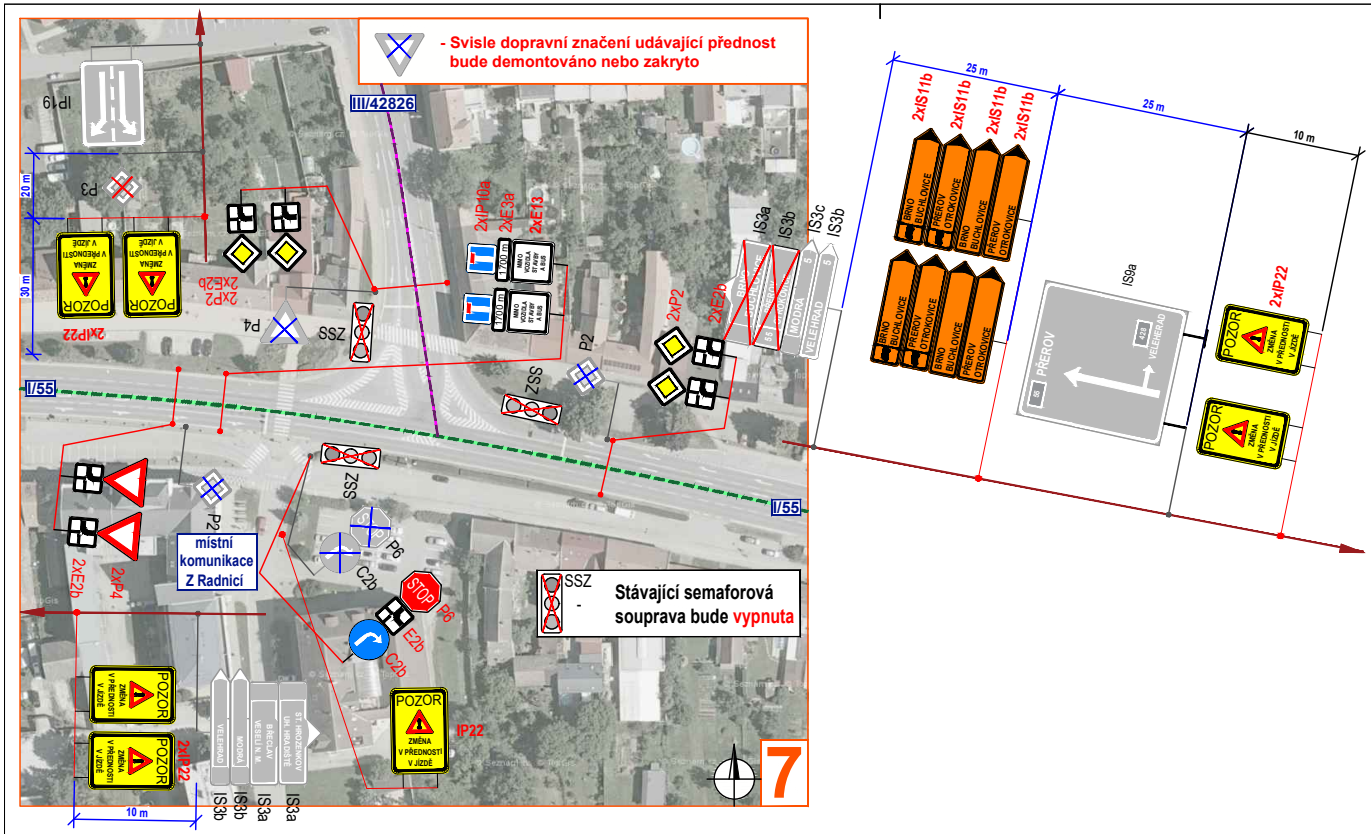
- Svisle dopravní značení udávající přednost bude demontováno nebo zakryto
III/42826
IP19
P3
20 m
30 m
POZOR
ZMĚNA V PŘEDNOSTI V JÍZDĚ
2xIP22
2xE2b
2xP2
P4
SSZ
2xIP10a
2xE3a
2xE13
1700 m
MIMO VOZIDLA STAVBY A BUS
IS3a
IS3b
IS3c
IS3b
P2
ZSS
2xP2
2xE2b
BRNO
BUCHLOVICE
PŘEROV
OTROKOVICE
MODRÁ
VELEHRAD
I/55
SSZ
P2
místní komunikace Z Radnicí
2xE2b
2xP4
P6
C2b
STOP
P6
E2b
C2b
IP22
2xIP22
VELEHRAD
MODRÁ
BŘECLAV
VESELÍ N. M.
ST. HROZENKOV
UH. HRADIŠTĚ
IS3b
IS3b
IS3a
IS3a
10 m
SSZ - Stávající semaforová souprava bude vypnuta
7
25 m
25 m
10 m
2xIS11b
2xIS11b
2xIS11b
2xIS11b
IS9a
PŘEROV
55
428
VELEHRAD
2xIP22

účelová komunikace
5

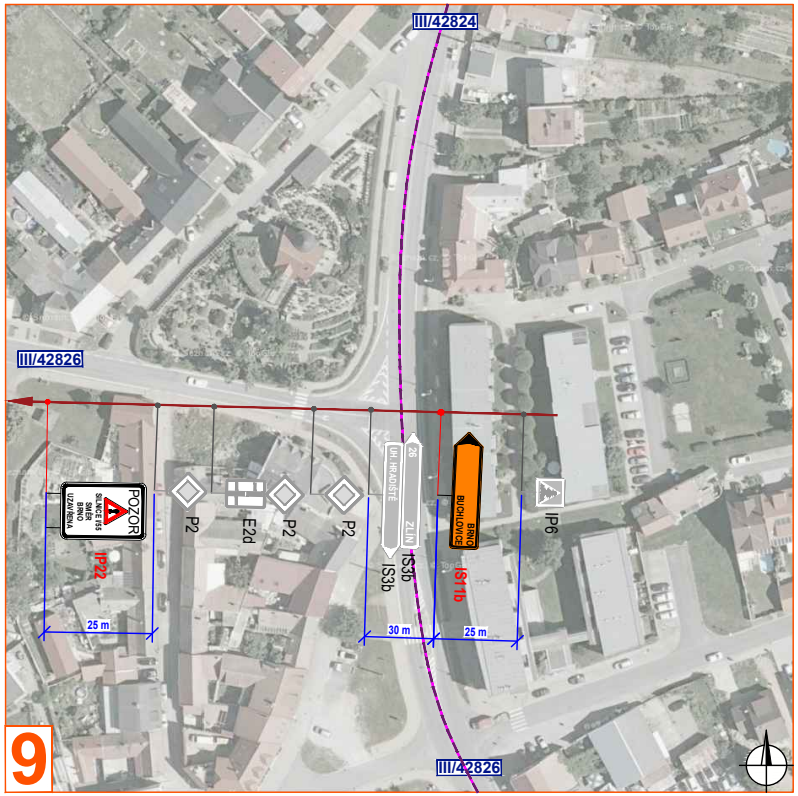
III/42824
III/42826
POZOR
SILNICE I/55 SMĚR BRNO UZAVŘENA
IP22
P2
E2d
P2
P2
UH. HRADIŠTĚ
ZLÍN
BRNO
BUCHLOVICE
IS3b
IS3b
IS11b
IP6
25 m
30 m
25 m
9


IP10a
E3a
E13
1700 m
MIMO VOZIDLA STAVBY A BUS
I/55
8


I/55
MIMO DOPRAVNÍ OBSLUHY
E13
E9
B24b
IS24b
IS24b
IS3a
BRNO
6

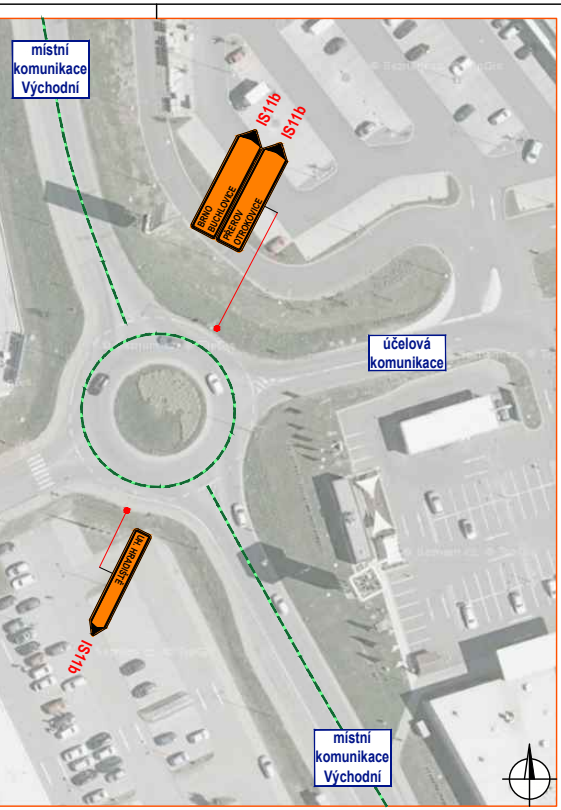
místní komunikace Východní
IS11b
IS11b
BRNO
BUCHLOVICE
PŘEROV
OTROKOVICE
účelová komunikace
UH. HRADIŠTĚ
IS11b
místní komunikace Východní

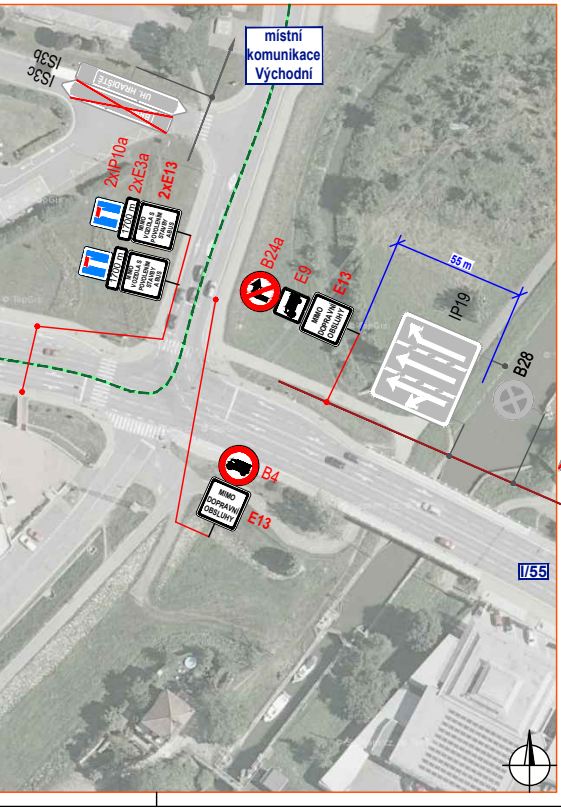
místní komunikace Východní
IS3b
IS3c
UH. HRADIŠTĚ
2xIP10a
2xE3a
2xE13
1700 m
MIMO VOZIDLA S POVOLENÍM STAVBY A BUS
B24a
E9
E13
MIMO DOPRAVNÍ OBSLUHY
55 m
IP19
B28
B4
MIMO DOPRAVNÍ OBSLUHY
E13
I/55

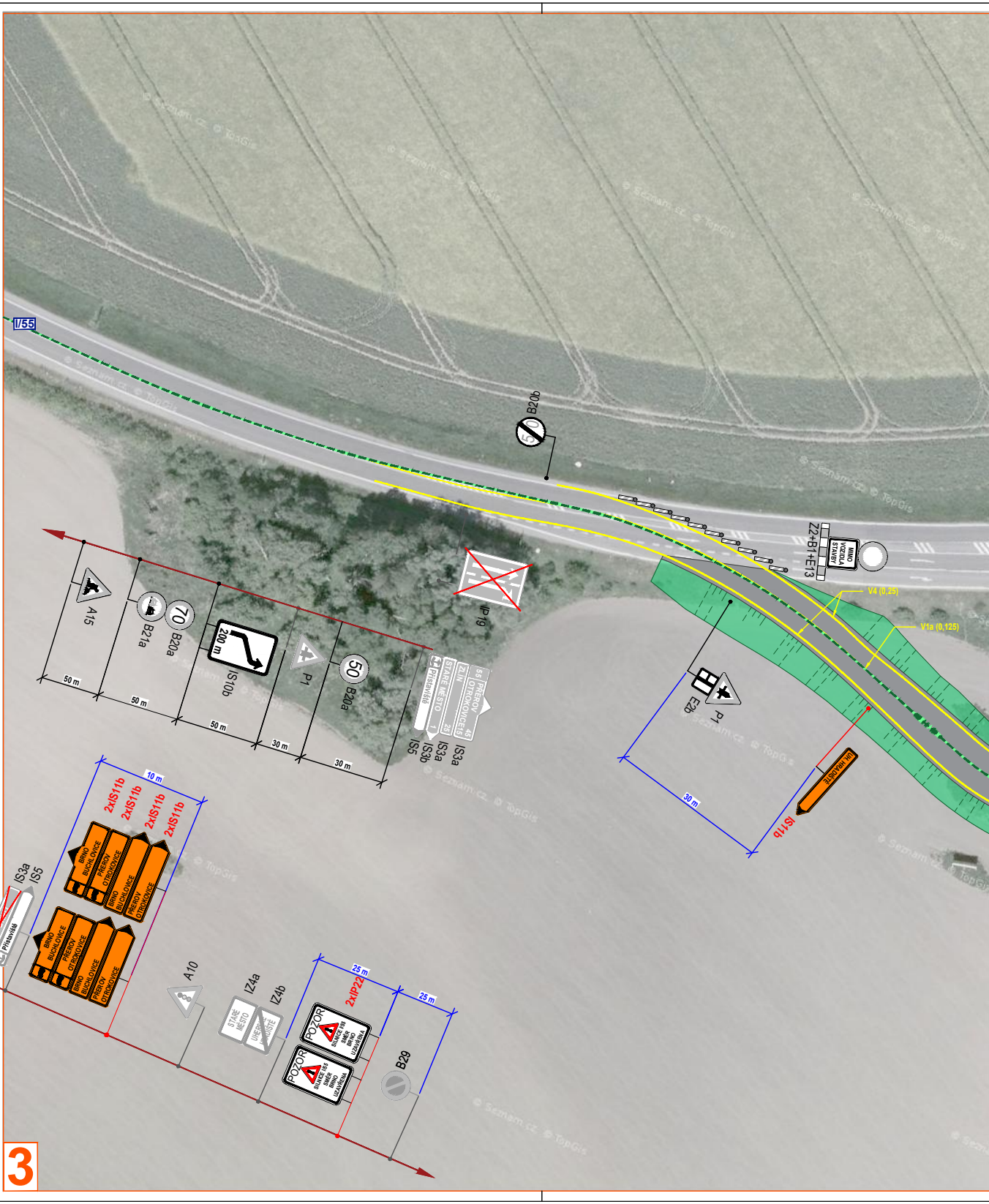
I/55
B20b
Z2+B1+E13
MIMO VOZIDLA STAVBY
V4 (0,25)
V1a (0,125)
IP19
A15
B21a
70
B20a
200 m
IS10b
P1
50
B20a
55 PŘEROV OTROKOVICE 45
ZLÍN 15
STARÉ MĚSTO 25
1
Přístaviště
IS3a
IS3a
IS3b
IS5
50 m
50 m
50 m
30 m
30 m
E2b
P1
30 m
UH. HRADIŠTĚ
IS11b
10 m
2xIS11b
2xIS11b
2xIS11b
2xIS11b
BRNO
BUCHLOVICE
PŘEROV
OTROKOVICE
IS3a
IS5
Přístaviště
A10
IZ4a
IZ4b
STARÉ MĚSTO
UHERSKÉ HRADIŠTĚ
25 m
2xIP22
25 m
POZOR SILNICE I/55 SMĚR BRNO UZAVŘENA
POZOR SILNICE I/55 SMĚR BRNO UZAVŘENA
B29
3

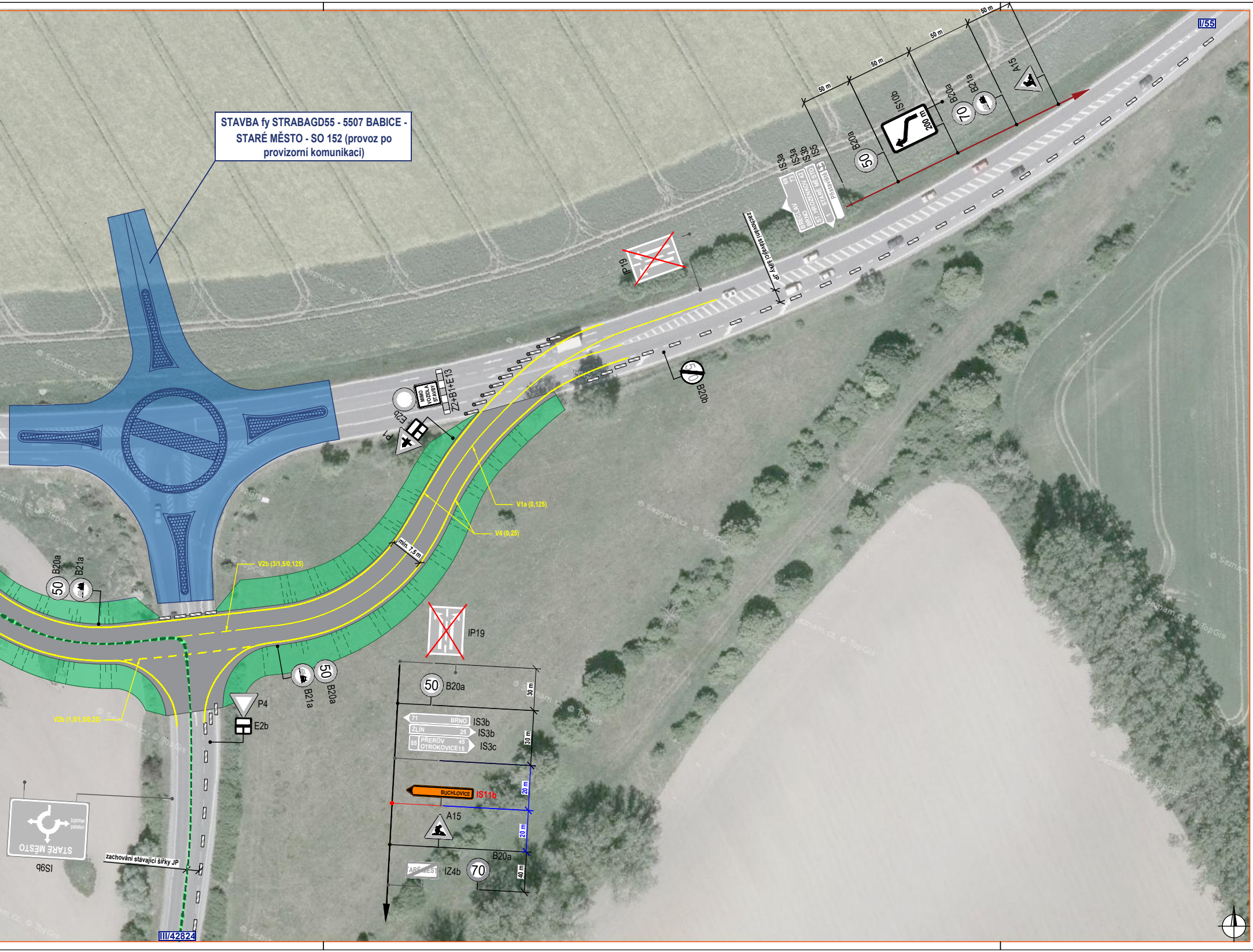

STAVBA fy STRABAGD55 - 5507 BABICE - STARÉ MĚSTO - SO 152 (provoz po provizorní komunikaci)
I/55
50 m
50 m
50 m
50 m
A15
B21a
B20a
70
IS10b
200 m
B20a
50
IS3a
IS3a
IS3b
IS5
69
73
BŘECLAV
BRNO
BRNO
ST. HROZENKOV 42
STARÉ MĚSTO
1
Přístaviště
zachování stávající šířky JP
IP19
Z2+B1+E13
MIMO VOZIDLA STAVBY
E2b
P1
B20b
V1a (0,125)
V4 (0,25)
min. 7,5 m
V2b (3/1,5/0,125)
B20a
B21a
50
IP19
50
B20a
B21a
P4
E2b
V2b (1,5/1,5/0,25)
B20a
30 m
71
BRNO
IS3b
ZLÍN
25
IS3b
55
PŘEROV
45
OTROKOVICE
15
IS3c
30 m
20 m
BUCHLOVICE
IS11b
A15
20 m
B20a
STARÉ MĚSTO
IZ4b
70
40 m
STARÉ MĚSTO
IS9b
zachování stávající šířky JP
III/42824

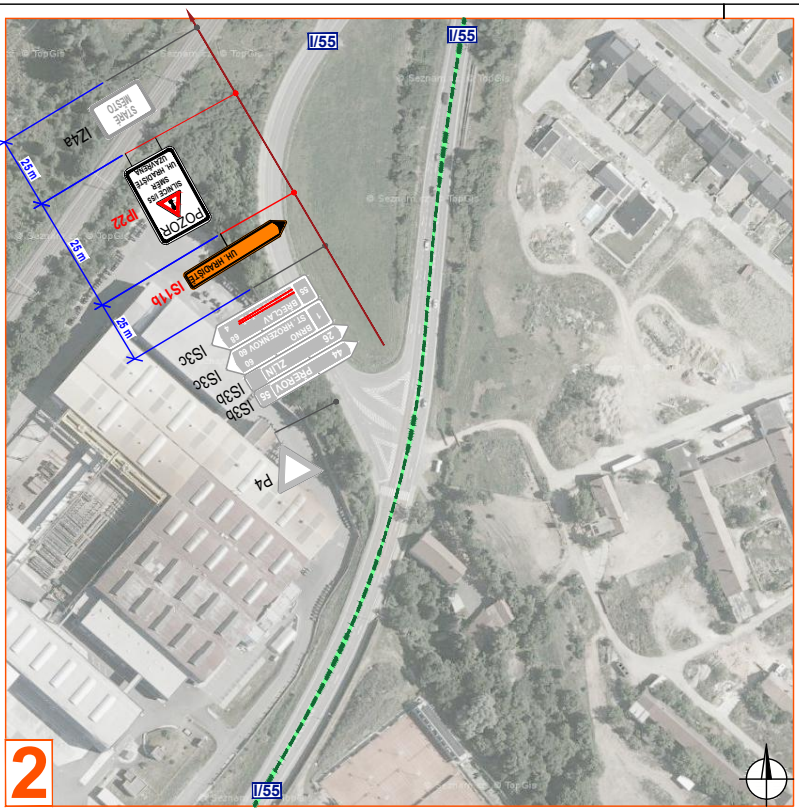
I/55
I/55
I/55
IZ4a
STARÉ MĚSTO
25 m
25 m
25 m
IP22
POZOR SILNICE I/55 SMĚR UH. HRADIŠTĚ UZAVŘENA
IS11b
UH. HRADIŠTĚ
IS3c
IS3c
IS3b
IS3b
55 BŘECLAV 68 4
1 ST. HROZENKOV 60 BRNO 26
ZLÍN 60
PŘEROV 44 55
P4

2

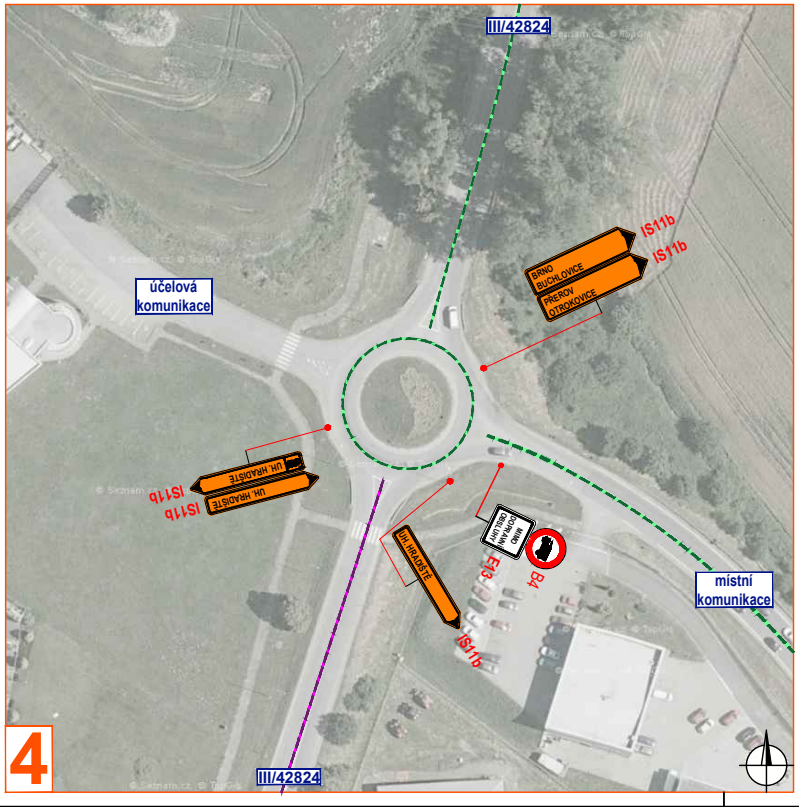
III/42824
III/42824
účelová komunikace
místní komunikace
IS11b
IS11b
BRNO BUCHLOVICE
PŘEROV OTROKOVICE
IS11b
IS11b
UH. HRADIŠTĚ
UH. HRADIŠTĚ
UH. HRADIŠTĚ
IS11b
MIMO DOPRAVNÍ OBSLUHY
E13
B4

4

PRACOVNÍ MÍSTO

- úplná uzavírka
- oprava kanalizace
- délka pracovního místa max. 231 m
- autobusová doprava bude mít průjezd pracovním místem povolen
- vyklízecí dopravní značení B 28 + E 13 bude osazeno týden před zahájením stavebních prací

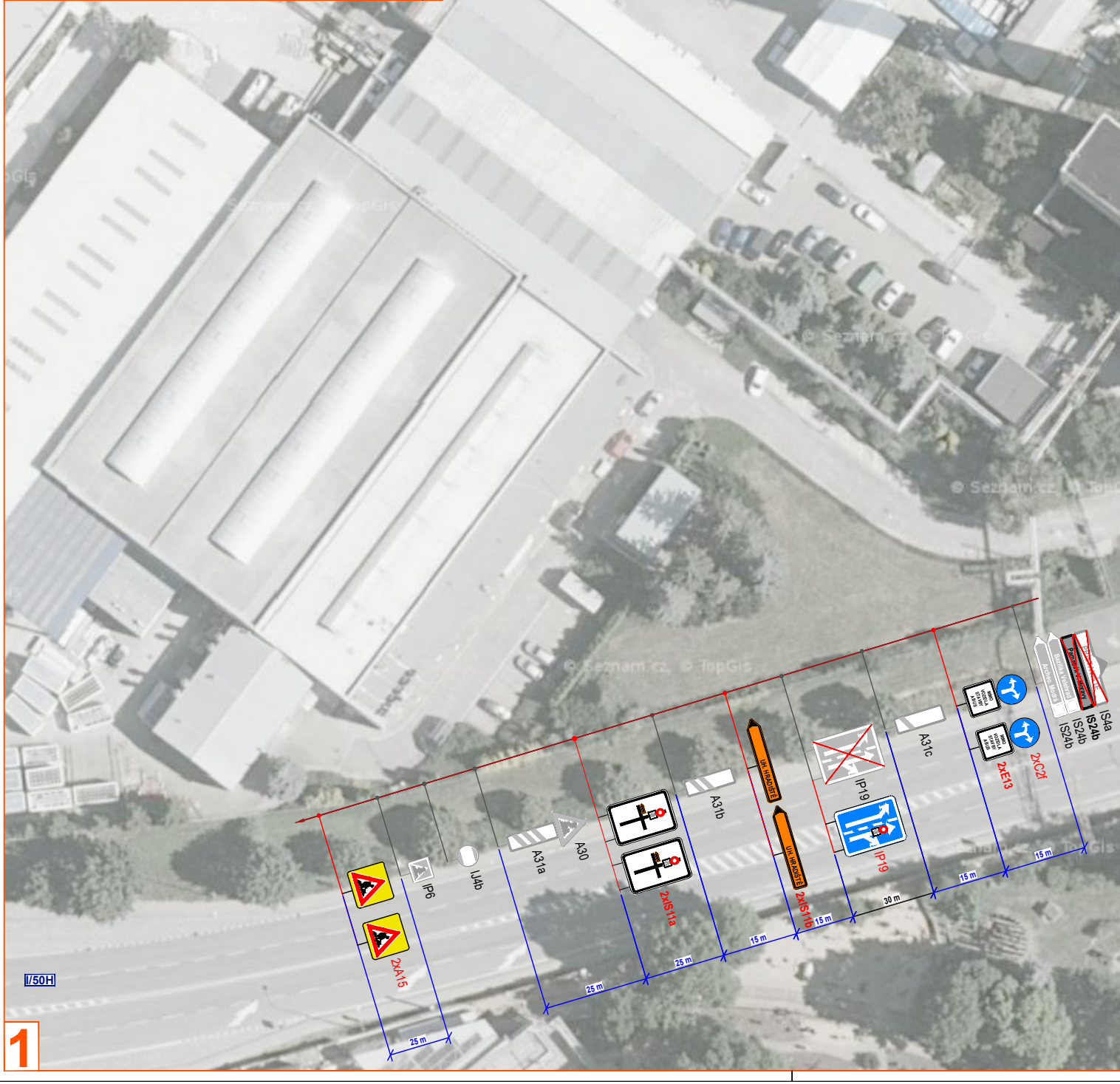
I/50H
2xA15
IP6
IJ4b
A31a
A30
2xIS11a
A31b
UH. HRADIŠTĚ
UH. HRADIŠTĚ
2xIS11b
IP19
IP19
A31c
MIMO VOZIDLA STAVBY A BUS
MIMO VOZIDLA STAVBY A BUS
2xE13
2xC2f
Archeo. Modrá
Bazilika Velehrad
Památník Velké Moravy
IS4a
IS24b
IS24b
IS24b
25 m
25 m
25 m
15 m
15 m
30 m
15 m
15 m

1

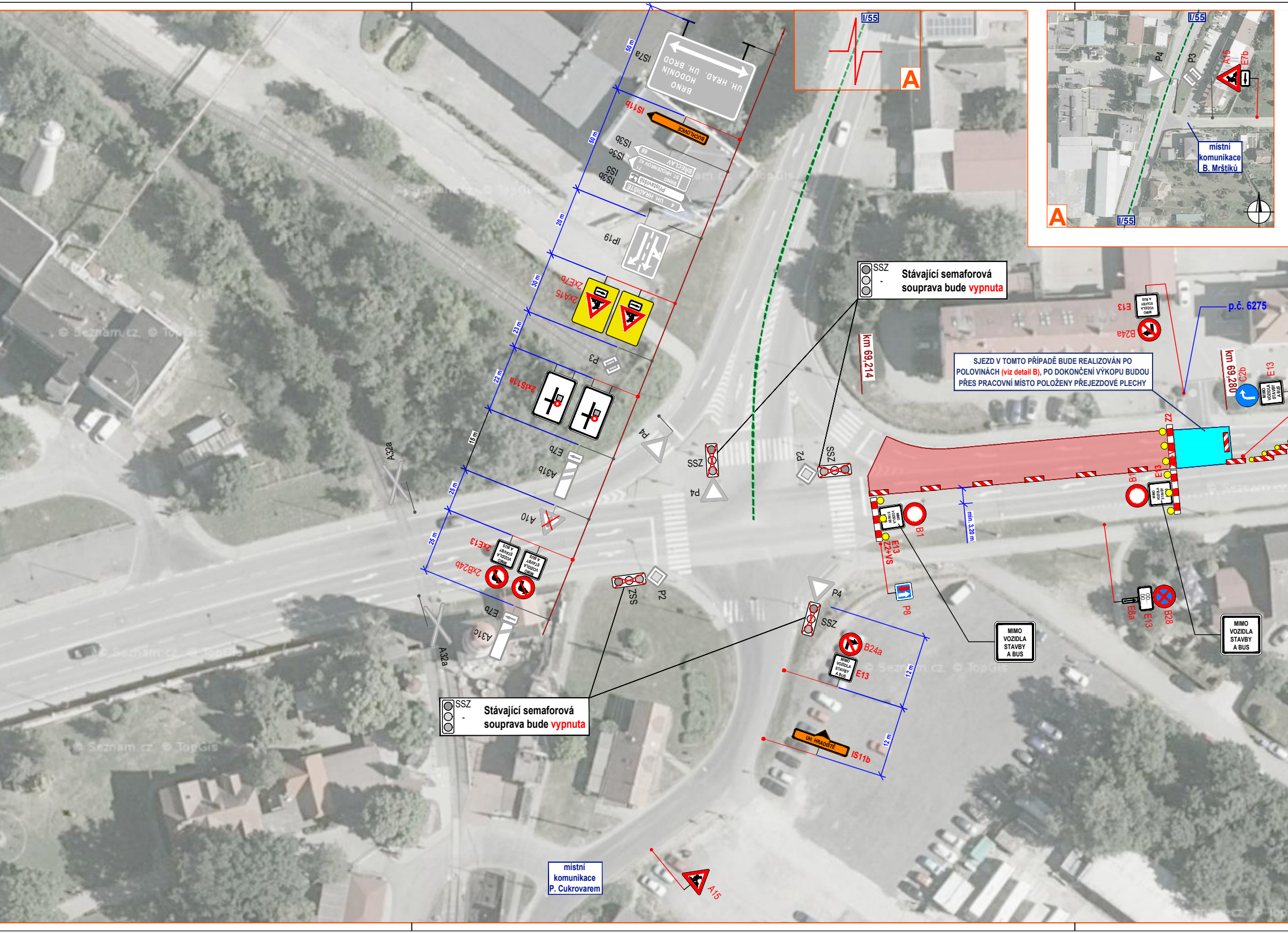
I/55
A
P4
P3
A15
E7b
místní komunikace B. Mrštíků
I/55
A
BRNO
HODONÍN
UH. HRAD.
UH. BROD
IS7a
50 m
IS11b
BUCHLOVICE
50 m
IS3b
IS3c
IS5
IS3b
BŘECLAV
UH. HRADIŠTĚ
20 m
IP19
30 m
2xE7b
2xA15
23 m
P3
22 m
2xIS11a
15 m
E7b
A31b
25 m
A10
25 m
2xE13
2xB24b
MIMO VOZIDLA STAVBY A BUS
E7b
A31c
A32a
A32a
P4
SSZ
P4
P2
SSZ
SSZ
P2
P4
SSZ
B24a
E13
MIMO VOZIDLA STAVBY A BUS
12 m
12 m
IS11b
UH. HRADIŠTĚ
A15
místní komunikace P. Cukrovarem
km 69,214
km 69,280
p.č. 6275
E13
B24a
C2b
E13
Z2
B1
E13
min. 3,20 m
B1
E13
Z2+VS
P8
E8a
E13
B28
MIMO VOZIDLA STAVBY A BUS
MIMO VOZIDLA STAVBY A BUS

SSZ - Stávající semaforová souprava bude vypnuta

SJEZD V TOMTO PŘÍPADĚ BUDE REALIZOVÁN PO POLOVINÁCH (viz detail B), PO DOKONČENÍ VÝKOPU BUDOU PŘES PRACOVNÍ MÍSTO POLOŽENY PŘEJEZDOVÉ PLECHY

SSZ - Stávající semaforová souprava bude vypnuta

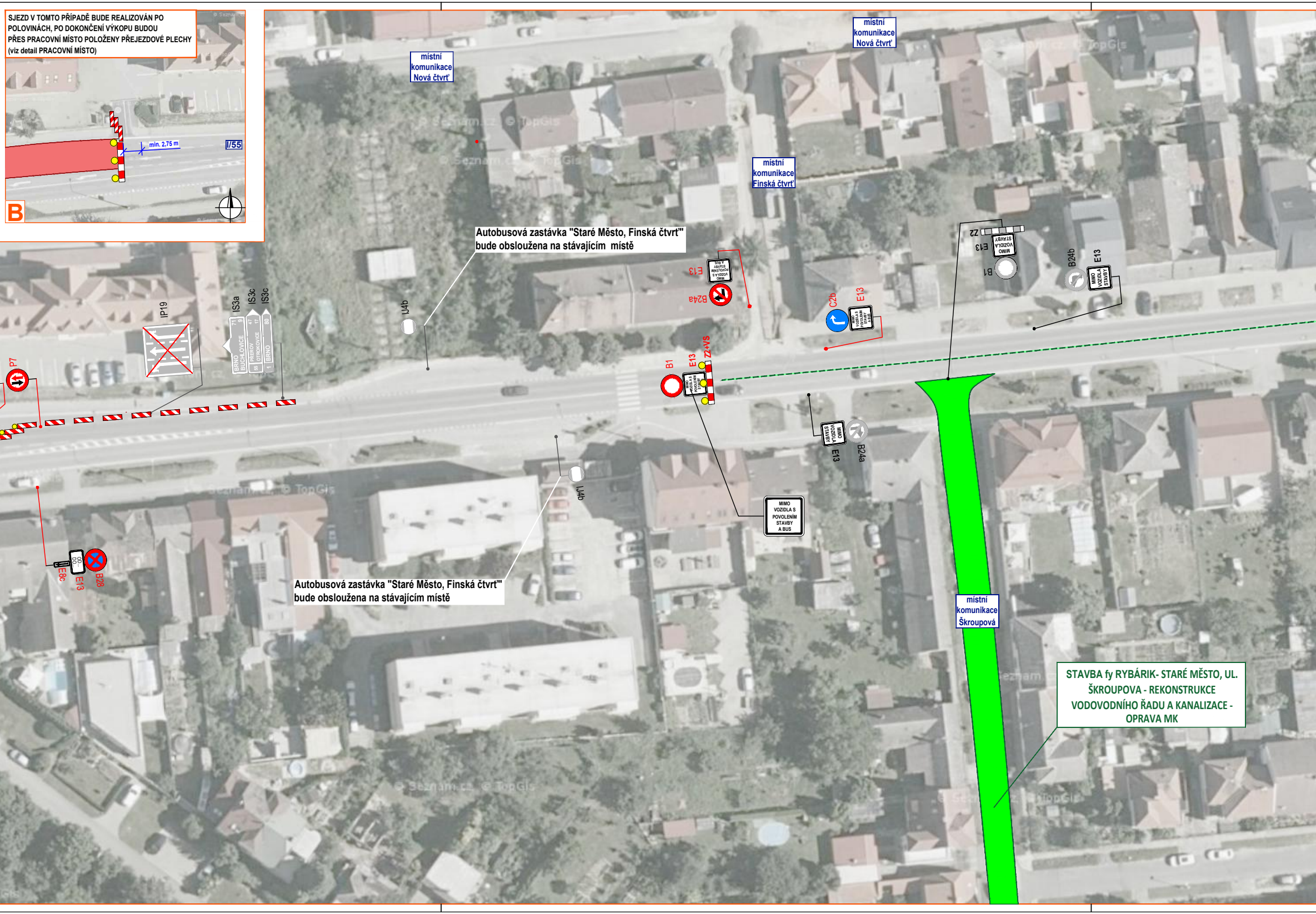
SJEZD V TOMTO PŘÍPADĚ BUDE REALIZOVÁN PO POLOVINÁCH, PO DOKONČENÍ VÝKOPU BUDOU PŘES PRACOVNÍ MÍSTO POLOŽENY PŘEJEZDOVÉ PLECHY (viz detail PRACOVNÍ MÍSTO)

Autobusová zastávka "Staré Město, Finská čtvrť" bude obsloužena na stávajícím místě

Autobusová zastávka "Staré Město, Finská čtvrť" bude obsloužena na stávajícím místě

STAVBA fy RYBÁRIK- STARÉ MĚSTO, UL. ŠKROUPOVA - REKONSTRUKCE VODOVODNÍHO ŘADU A KANALIZACE - OPRAVA MK

B
min. 2,75 m
I/55
místní komunikace Nová čtvrť
místní komunikace Nová čtvrť
místní komunikace Finská čtvrť
místní komunikace Škroupová
IP19
IS3a
IS3c
IS3c
BRNO BUCHLOVICE 71 9
PŘEROV OTROKOVICE 47 17 55
BRNO 80 1
P7
IJ4b
IJ4b
E13
B24a
B1
E13
Z2+VS
C2b
E13
Z2
E13
B1
B24b
E13
E13
B24a
MIMO VOZIDLA S POVOLENÍM STAVBY A BUS
MIMO VOZIDLA STAVBY
E8c
E13
B28
OD DO

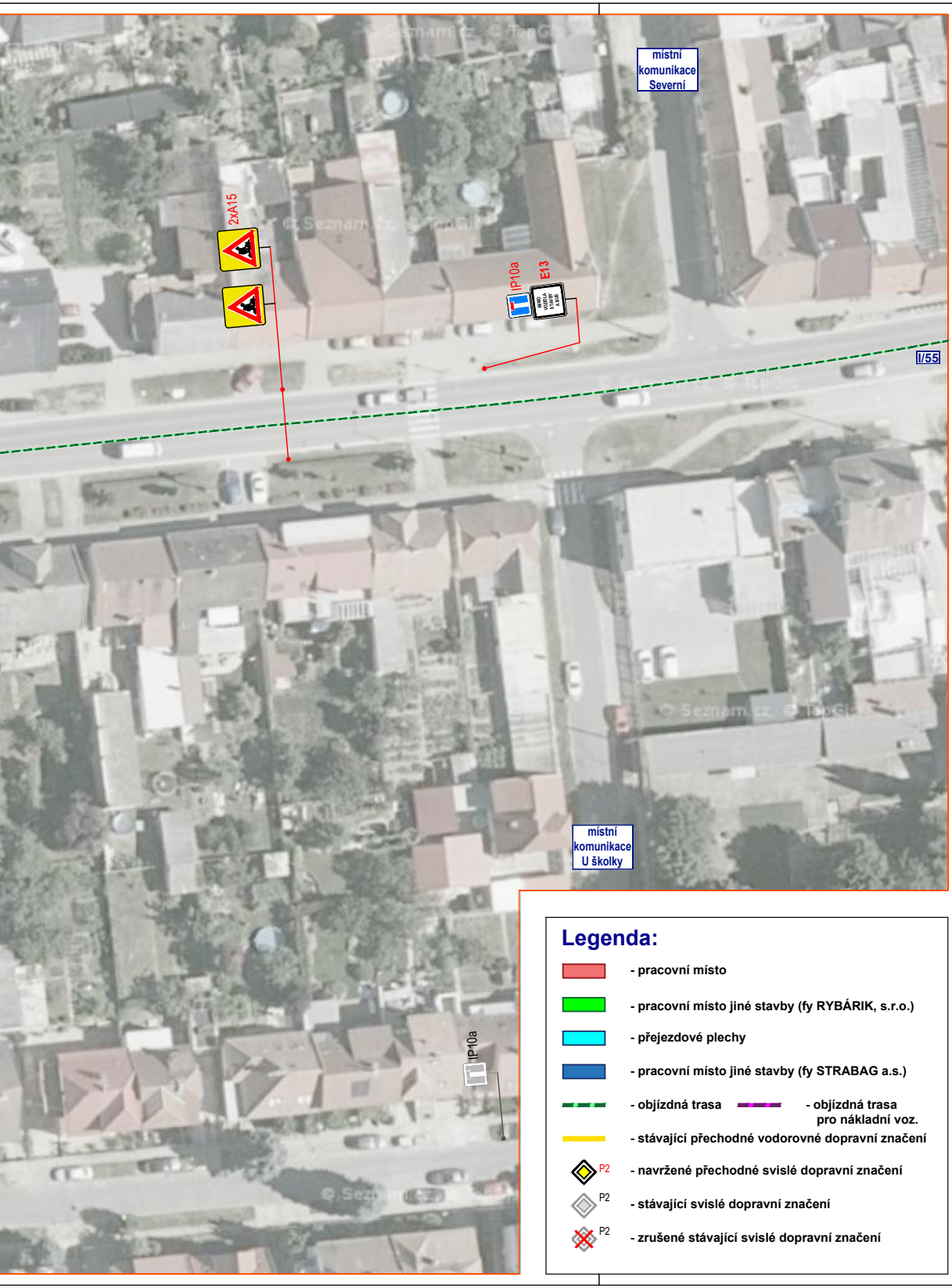
místní komunikace Severní
2xA15
IP10a
E13
I/55
místní komunikace U školky
IP10a

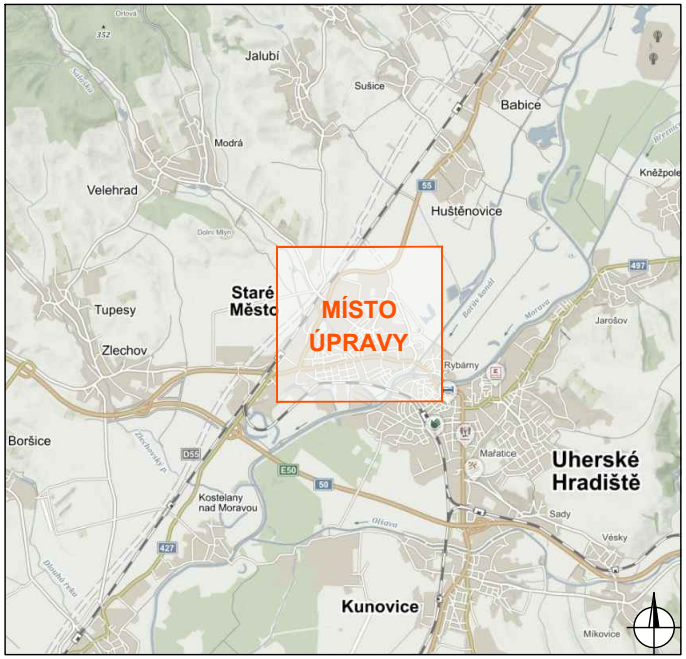
Jalubí
Sušice
Babice
Modrá
Velehrad
Huštěnovice
Kněžpole
MÍSTO ÚPRAVY
Staré Město
Tupesy
Zlechov
Jarošov
Rybárny
Boršice
Mařatice
Uherské Hradiště
Kostelany nad Moravou
Sady
Věsky
Kunovice
Mikovice

DETAIL MÍSTA ÚPRAVY

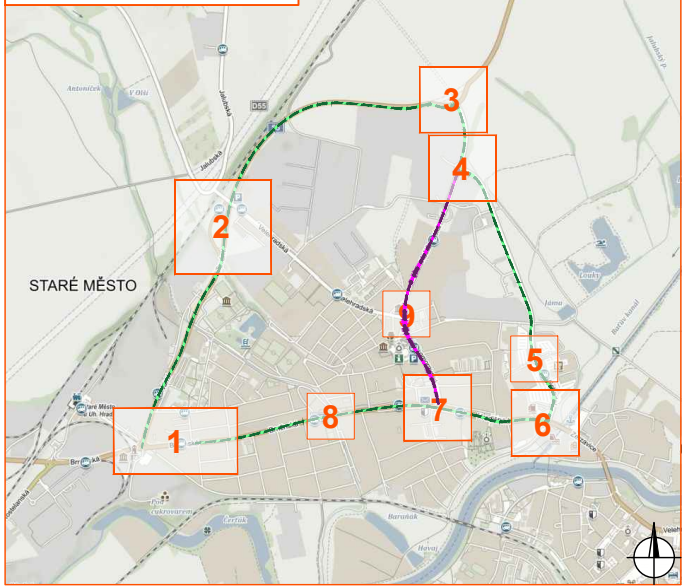
1
2
3
4
5
6
7
8
9
STARÉ MĚSTO

Legenda:

- 🟥 - pracovní místo
- 🟩 - pracovní místo jiné stavby (fy RYBÁRIK, s.r.o.)
- 🟦 - přejezdové plechy
- 🟦 - pracovní místo jiné stavby (fy STRABAG a.s.)
- - objízdná trasa — - objízdná trasa pro nákladní voz.
- 🟨 - stávající přechodné vodorovné dopravní značení
- ◆ P2 - navržené přechodné svislé dopravní značení
- ◇ P2 - stávající svislé dopravní značení
- ☒ P2 - zrušené stávající svislé dopravní značení

Souhlasíme s přechodnou úpravou provozu, uzavírkou a objízdnou trasou. V souladu s ustanovením § 36 odst. 3 zák. č. 500/2004 Sb. Správního řádu se vzdáváme práva vyjádřit se k podkladům rozhodnutí.

Dopravní značení, které bude v rozporu s přechodným dopravním značením bude dočasně zneplatněno.

VYPRACOVAL	VAŠUT		NVB LINE s.r.o. Cukrovar 716 768 21 Kvasice www.nvbline.cz vasut@nvbline.cz tel.:775 414 531
KONTROLOVAL	JANATA	Janata	
INVESTOR	SLOVÁCKÉ KANÁLY A KANALIZACE, a.s.		
ZHOTOVITEL	PROMONT Uherské Hradiště s.r.o.		
STAVBA	STARÉ MĚSTO, UL. BRNĚNSKÁ - OPRAVA KANALIZACE, STOKA AIVj		
VÝKRES 2623x297	DOPRAVNĚ INŽENÝRSKÁ OPATŘENÍ **- ETAPA I**	**DATUM**	27. 9. 2022
PŘECHODNÁ ÚPRAVA PROVOZU		**NAŠE ZN.**	ZK-22-0922